

---

**Obec Letanovce, Slov. Raja 66/55, 053 13 Letanovce**  
IČO: 00329304, DIČ: 2020717743, okres Spišská Nová Ves  
[www.letanovce.sk](http://www.letanovce.sk)



---

**PROGRAM ROZVOJA OBCE**  
**LETANOVCE**  
**na roky 2024-2030**

---





PROGRAM ROZVOJA OBCE LETANOVCE NA ROKY 2024-2030	
<b>Plánovacie obdobie</b>	2024-2030+ (do schválenia nového rozvojového dokumentu)
<b>Schvaľovací orgán / orgány</b>	Obecné zastupiteľstvo obce Letanovce
<b>Identifikácia územnej/-ných samospráv/-y, pre ktorý/-é sa dokument spracováva</b>	Obec Letanovce IČO: 00329304 DIČ: 2020717743 Kraj: Košický samosprávny kraj Okres: Spišská Nová Ves
<b>Dátum schvaľovania</b>	25.11.2024
<b>Forma spracovania</b>	Externý spracovateľ s pomocou projektového tímu vytvoreného z poslancov a pracovníkov samosprávy obce.
<b>Gestor tvorby PRO a jeho kontaktné údaje</b>	Slavomír Zahornadský, starosta obce Obecný úrad, Slov. Raja 66/55, 05313 Letanovce 0907 922 064 <a href="mailto:starosta@letanovce.sk">starosta@letanovce.sk</a>
<b>Koordinátor tvorby PRO a jeho kontaktné údaje</b>	PhDr. Vladimíra Pazderová, PhD. Horovce 354, 02062 0907703218 <a href="mailto:vladimira.pazderova@a-w-a.eu">vladimira.pazderova@a-w-a.eu</a>
<b>Členovia tímov pracovných skupín podľa jednotlivých tém</b>	<u>Hospodárska skupina:</u> Mgr. Pavol Toporcer Ing. Ján Vronč Štefan Trojan  <u>Sociálna skupina:</u> Mgr. Zuzana Hanuščáková Mgr. Mária Žofčáková Mgr. Zuzana Lesňáková  <u>Environmentálna skupina:</u> Mgr. Nikola Fulková Ing. Mária Kramárová Róbert Kubičár
<b>Obdobie spracovania dokumentu</b>	01/2024 - 09/2024
<b>Financovanie spracovania dokumentu</b>	Financované z vlastných zdrojov obce Letanovce
<b>Adresa zverejnenia PRO na napr. webovom sídle zadávateľa tvorby stratégie ( obcí, miest, VÚC)</b>	<a href="http://www.letanovce.sk">www.letanovce.sk</a>
<b>Súlad s legislatívou</b>	Program rozvoja obce je spracovaný v súlade so Zákonom o podpore regionálneho rozvoja č. 539/2008 Z.z. v znení neskorších predpisov



## ČASŤ 1 - ÚVOD

Program rozvoja obce Letanovce je základným programovým dokumentom riadenia regionálneho rozvoja na miestnej úrovni. PRO predstavuje strednodobý plánovací a strategický dokument, ktorého spracovanie bolo motivované predovšetkým snahou o koncepčné, cieľavedomé a transparentné riadenie obce s cieľom hľadania efektívnych spôsobov riešenia problémov a potrieb rozvoja obce Letanovce.

Rozvojový dokument je spracovaný podľa odporúčaní *Metodiky tvorby a implementácie programov hospodárskeho rozvoja a sociálneho rozvoja regiónov, programov rozvoja obcí a skupín obcí s uplatnením princípov udržateľného smart rozvoja*, v zmysle zákona č. 539/2008 Z.z. o podpore regionálneho rozvoja v znení neskorších predpisov, v súlade s cieľmi a prioritami ustanovenými v NRSR, zohľadňujúc ciele a priority ustanovené v programe rozvoja Košického samosprávneho kraja. Program rozvoja obce Letanovce zohľadňuje záväzné časti územnoplánovacej dokumentácie regiónu a obce Letanovce.

Obec Letanovce sa pre vypracovanie rozvojového dokumentu rozhodla nielen z dôvodu legislatívnych požiadaviek, ale predovšetkým kvôli správne zadefinovaniu aktuálnych problémov a verejného života v snahe o zameranie sa na stanovenie vhodných prioritných oblastí a konkrétnych projektov s cieľom nájdania vhodných riešení. Dokument tak predstavuje súhrn cielených aktivít, navrhnutý za účelom oživenia sociálneho, ekonomického a kultúrneho rozvoja obce. Komplexnosťou riešenia PRO obce Letanovce na roky 2024-2030 samospráva obce zabezpečuje rast kvality života v území a celkové zlepšenie životného prostredia.

Program rozvoja obce Letanovce je rozdelený do štyroch hlavných častí v súlade s aktuálne platnou metodikou:

- **analytická časť**, ktorá obsahuje hodnotenie a analýzu východiskovej situácie obce, odhady jej budúceho vývoja, možné riziká a ohrozenia v nadväznosti na existujúce stratégie a koncepcie, ako aj definovanie podmienok udržateľného rozvoja obce,
- **strategická časť**, ktorá obsahuje definíciu stratégie rozvoja obce a určenie hlavných smerov, priorít a cieľov rozvoja obce s cieľom dosiahnutia vyváženého udržateľného rozvoja obce,
- **realizačná a implementačná časť**, ktorá sa zameriava na popis postupov inštitucionálneho zabezpečenia, organizačné zabezpečenie realizácie, systém monitorovania a hodnotenia plnenia PRO, stanovenie merateľných ukazovateľov,



- **finančná časť**, ktorá poskytuje pohľad na finančné zabezpečenie jednotlivých opatrení a aktivít, inštitucionálnej a organizačnej stránky realizácie programu rozvoja obce

Program rozvoja obce je otvorený dokument. Je možné ho dopĺňať a meniť na základe aktuálnych potrieb po schválení obecným zastupiteľstvom. V dôsledku toho predstavuje dokument vhodný nástroj regionálneho rozvoja, ktorý adekvátne reaguje na aktuálne otázky.

<b>1.1. Inštitucionálne východiská (legislatíva, kompetencie, partneri a inštitucionalizované štruktúry partnerstiev)</b>	
<b>1.1.1. Legislatíva upravujúca tvorbu a implementáciu PRO</b>	<i>Zákon č. 539/2008 Z. z o podpore regionálneho rozvoja v znení neskorších predpisov, Metodika a inštitucionálny rámec tvorby verejných stratégií schváleného uznesením vlády SR č. 197/2017 z 26. apríla 2017</i>
<b>1.1.2. Rozhodovacie kompetencie v oblasti tvorby a implementácie PRO</b>	<i>Obecné zastupiteľstvo obce Letanovce</i>
<b>1.1.3. Partneri</b>	<b>Dotknutá verejnosť</b> <i>Obyvatelia obce Letanovce s trvalým i prechodným pobytom na území obce Obyvatelia okolitých obcí Návštevníci obce Právnické a fyzické osoby pôsobiace na území obce Ľudia pracujúci na území obce Záujmové združenia, spolky a organizácie pôsobiace na území obce</i>
	<b>Hlavní aktéri rozvoja</b> <i>Štátne orgány Košícký samosprávny kraj Okresný úrad Spišská Nová Ves Obec Spišský Štvrtok, Jánovce, Stratená, Hrabušice, Spišské Tomášovce, Smižany ako susedné obce Mesto Spišská Nová Ves</i>
<b>1.2. Obsahové východiská</b>	
<b>1.2.1. Zdôvodnenie spracovania PRO potreby</b>	<ul style="list-style-type: none"><li>• <i>Legislatívny dôvod - povinnosť vyplývajúca zo zákona.</i></li><li>• <i>Politický dôvod - záujem obce o zlepšenie kvality života občanov a podmienok pre ekonomické aktivity v obci, ako aj snaha o zavedenie efektívneho systému strategického riadenia rozvoja obce.</i></li><li>• <i>Objavenie sa nových výziev, problémov či impulzov</i></li></ul>



	<p>rozvoja obce.</p> <ul style="list-style-type: none"><li>• Naplnenie podmienok pre prístup k finančným a iným zdrojom.</li></ul>
<b>1.2.2. Definícia územia pre spracovanie PRO a územnej štruktúrácie stratégie PRO</b>	<p>Obec Letanovce, okres Spišská Nová Ves, Košický samosprávny kraj</p> <p>Kataster obce je tvorený plochou 21,38 km<sup>2</sup>. Územie obce nie je vnútorne štruktúrované, preto PRO rozpracováva stratégiu rozvoja obce ako celku bez akéhokoľvek ďalšieho členenia.</p>
<b>1.2.3. Relevantné vstupy z nadradených programových a strategických dokumentov</b>	<p>Národná stratégia regionálneho rozvoja SR</p> <p>Program hospodárskeho a sociálneho rozvoja Košického samosprávneho kraja</p> <p>Regionálna inovačná stratégia Košického samosprávneho kraja</p> <p>Optimalizácia siete sociálnych služieb</p> <p>Stratégia rozvoja kultúry KSK</p> <p>Operačný program Slovensko</p> <p>Plán obnovy a odolnosti</p>
<b>1.2.4. Informácia o procese participatívnej tvorby PRO</b>	<p>Za vypracovanie dokumentu zodpovedá PhDr. Vladimíra Pazderová, PhD. Zámer spracovania PRO bol schválený Obecným zastupiteľstvom obce Letanovce dňa 31.1.2024. Spracovateľ a zadávateľ projektu sa v úvodnej fáze dohodli na rozdelení úloh pri príprave dokumentu nasledovne:</p> <ol style="list-style-type: none"><li>1. Gestorom projektu je starosta obce – Slavomír Zahornadský, ktorý zodpovedá za vytvorenie pracovných skupín tvorby PRO a zostavenie projektového tímu.</li><li>2. Spracovateľ dokumentu pripraví východiskovú analýzu podmienok a potrieb prípravy a spracovania PRO, na základe čoho sa rozdelia úlohy v rámci jednotlivých pracovných skupín.</li><li>3. Spracovateľ zozbiera potrebné informácie z verejne dostupných zdrojov alebo priamo od obce ako vstupy pre spracovanie analytickej časti dokumentu. Nový</li></ol>



	<p><i>Program rozvoja obce bude plne v súlade so zákonom č. 539/2008 Z.z. o podpore regionálneho rozvoja, pričom bude prispôbený plne na podmienky obce. V obsahovej štruktúre, ako aj v jednotlivých fázach prípravy a spracovania dokumentu bude PRO v súlade s Metodikou tvorby a implementácie programov rozvoja regiónov, obcí a skupín obcí s uplatnením princípov udržateľného smart (inteligentného, rozumného) rozvoja, verzia 1.0.3.</i></p> <ol style="list-style-type: none"><li><i>4. Spracovateľ vytvorí návrh Formulára prípravy projektov, vrátane vzoru jeho vyplnenia. Následne je formulár distribuovaný členom projektového tímu a subjektom regionálneho rozvoja pôsobiacich na území obce s cieľom zistenia ich reálnych rozvojových potrieb, záujmov a odporúčaní.</i></li><li><i>5. Obec zrealizuje pracovné stretnutie členom projektového tímu k postupu spracovania PRO, na základe čoho sa upravia návrhy rozvojových projektov a opatrení na realizáciu stratégie rozvoja v rokoch 2024-2030.</i></li><li><i>6. Spracovateľ predloží zadávateľovi návrh programu rozvoja obce na pripomienkovanie, pričom pripomienky budú následne zapracované do dokumentu, pred samotným verejným pripomienkovaním a pred predložením na vyjadrenie dotknutým subjektom.</i></li></ol>
--	--



## ČASŤ 2 - ANALYTICKÁ ČASŤ

### 2.1 Základné informácie o obci

	Počet obyvateľov (k 31.12.2022)	Rozloha (km <sup>2</sup> )	Hustota obyvateľstva (obyv./km <sup>2</sup> )
obec Letanovce	2288	21,38	107,02
okres Spišská Nová Ves	98 483	587,41	167,66
Košický kraj	782 216	6754	115,82

Obec Letanovce leží v západnej časti Hornádskej kotliny, prevažne na brehoch potoka Brusník a na severných svahoch Slovenského raja. Centrum obce leží na súradnici 48°58'47" severnej

zemepisnej šírky (N) a 20°28'01" východnej zemepisnej dĺžky (E).

Obec patrí v rámci územnosprávneho členenia Slovenskej republiky do Košického samosprávneho kraja, do okresu Spišská Nová Ves. V oblasti členenia Nomenklatúry územných štatistických jednotiek patrí obec Letanovce do samostatného regiónu NUTS 5 (LAU 2).

Celková rozloha obce predstavuje spolu 2138 hektárov. K 31.12.2022 obec evidovala 2288 obyvateľov. Hustota obyvateľov obce je v súčasnosti viac ako 107,02 obyvateľov/km<sup>2</sup>, čo je pod priemerom okresu, ako aj pod priemerom kraja. Z pohľadu národnostného zloženia sa obyvatelia väčšinou hlásia k slovenskej národnosti.

#### Historický vývoj obce

Prvá písomná zmienka o obci Letanovce pochádza zo 7. októbra 1250, ktorá sa zachovala na pergamene kráľovskej listiny. V okolí obce bolo však pomerne husté praveké osídlenie veľkého významu.

Pomerne rozsiahly letanovský chotár poskytoval možnosti zriaďovania osád rôznym ľuďom. Tak okolo polovice 14. storočia tu vznikla osada Zachmar, potom ďalšia osada Janusova dedina, ktoré si postavili zrejme spišskí kopijníci. V sporoch medzi nimi a kapitulou zvíťazila posledná a čierni užívatelia pozemkov museli ustúpiť. Čoskoro však vznikali o chotár alebo jeho časti aj prudké spory s Hrabušicami a ich pánmi Turzovcami a neskôr Csákyovcami. Tie spory sa tiahli cez stáročia. Spory vznikali aj s ostatnými susednými dedinami a neraz ich sprevádzali aj násilnosti. Spory sa zintenzívnili najmä po zániku kláštora na Kláštorisku okolo polovice 16. storočia.

V roku 1603 mali Letanovce 24 domov. Vzhľadom na okolité obce, ktoré mávali



väčšinou len do 15 domov, to bolo veľa. V tej dobe však vzniklo aj Bočkajovo povstanie, ktoré bolo silne namierené proti katolíckej cirkvi. Bočkajovci preto v roku 1604 nevyplienili len Spišskú Kapitulú, ale aj jej obce, medzi nimi Letanovce. Po vyplienení ich vypálili. V roku 1605 obec vykazuje len 4 celé domy, 17 bolo zhorených. Aj ďalšie roky 17. storočia znamenali pre obyvateľstvo mnoho utrpenia. Až v 18. storočí sa obec začína zotavovať. Má okolo 24 sedliackych gruntov, tvorených celou alebo polovičnou usadlosťou. Majitelia si zriaďujú majer, je tu mlyn a pivovar. Obyvatelia okrem prác v lesoch sa živia hlavne poľnohospodárstvom a známa bola aj výrobná ľanového oleja. V roku 1870 mala obec 737 obyvateľov. Ich počet však začal klesať, pretože mnohí sa vysťahovali do Ameriky. Takže až koncom storočia sa ich počet priblížil k 700. V roku 1921 tu bolo 155 domov so 731 obyvateľmi. Počet obyvateľov však začal stúpať, v roku 1948 ich už bolo 1092, neskôr takmer 1 500.

Ústrednou budovou každej slovenskej dediny je kostol. Letanovský bol postavený ešte v období románskom okolo polovice 13. storočia. V 14. storočí bol zväčšený a v 18. storočí zbarokizovaný. Zo starších epoch sa zachovalo len niekoľko detailov, barokový a gotický portál. Interiér je zariadený moderne, ale zachovali sa barokové obrazy i krucifix z 18. storočia. Prepoštvstvo, neskôr biskupstvo i kapitula, v nemalej miere ovplyvňovali aj kultúrnu úroveň obce. A to nielen starostlivosťou o školu, ale aj tým, že mnohým nadaným obyvateľom umožnili ďalšie štúdiá. Preto z Letanoviec vyšlo viac kultúrnych osobností, najmä kňazov. Spomeňme len napr. spisovateľa historických románov, básnika i skladateľa duchovných piesní Jozefa Cehuľu, školského brata profesora Jozefa Alojza Vronča, významného pedagóga, metodika, historika a spisovateľa. Tu sa tiež narodil historik Emil Jurkovich. Všetci sa radi priznávali k rodnej obci a mnohí z nich odpočívajú aj na tunajšom cintoríne.

## 2.2 Analýza vnútorného prostredia

### 2.2.1 Demografický vývoj

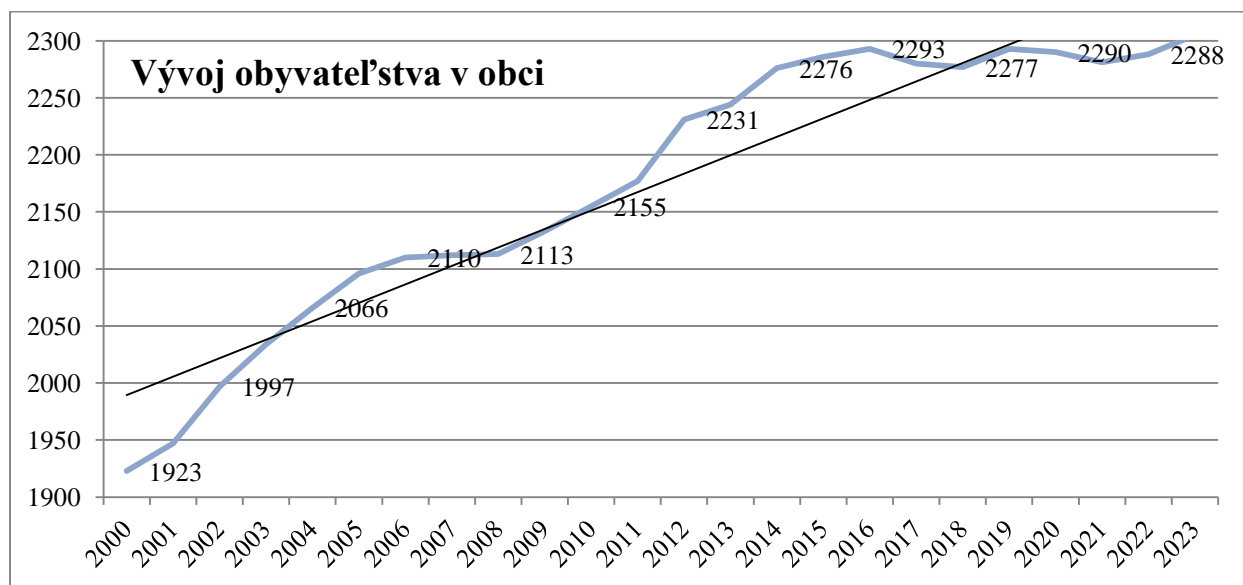
Demografický vývoj patrí medzi základné ukazovatele vývoja obce. Dynamika pohybu a meniacej sa štruktúry populácie je odrazom pôsobenia vonkajších a vnútorných podmienok a ponúka podnety na rozvojové vízie, ako aj opatrenia do budúcnosti, a preto je potrebné venovať tejto oblasti adekvátnu pozornosť.





- **Vývoj počtu obyvateľov**

Na základe celkového vývoja obyvateľov v posledných dvoch desaťročiach si možno všimnúť výrazný nárast v celkovom počte obyvateľstva. Kým v roku 2000 obec evidovala 1923 obyvateľov, v roku 2022 bolo zaznamenaných 2305 osôb. Maximálny počet obyvateľov obec evidovala práve v roku 2023, najnižší počet obyvateľov bolo na trvalý pobyt prihlásených na začiatku sledovaného obdobia, v roku 2000.



- **Pohyb obyvateľstva**

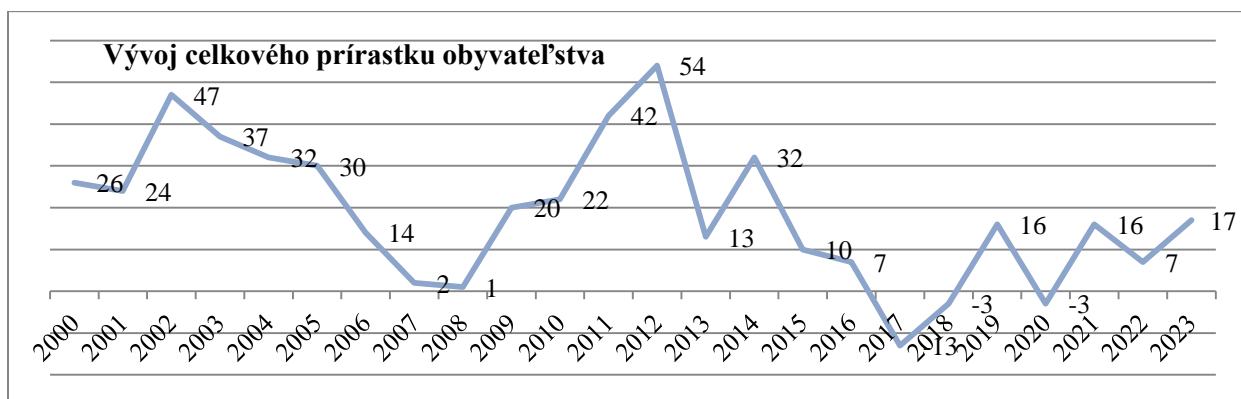
Prírodný prírastok vyjadruje rozdiel medzi počtom živonarodených a zomretých. Pri zhodnotení celkového vývoju počtu obyvateľov je však nutné zvažovať aj počty prisťahovaných a vystťahovaných na/z trvalého pobytu v obci.

	2000	2003	2006	2009	2012	2016	2018	2019	2020	2021	2022	2023
Počet narodených	39	44	48	46	56	44	38	33	42	38	36	45
Počet zomretých	12	16	20	13	12	18	14	20	17	19	16	15
Počet prisťahovaných	15	24	10	7	22	8	11	17	10	13	23	24
Počet vystťahovaných	16	13	24	19	11	27	38	14	38	16	36	37

V celom sledovanom období bol celkový prírastok obyvateľstva pozitívny, čo poukazuje na pozitívne vývojové tendencie podieľajúce sa na celkovom počte obyvateľstva obce



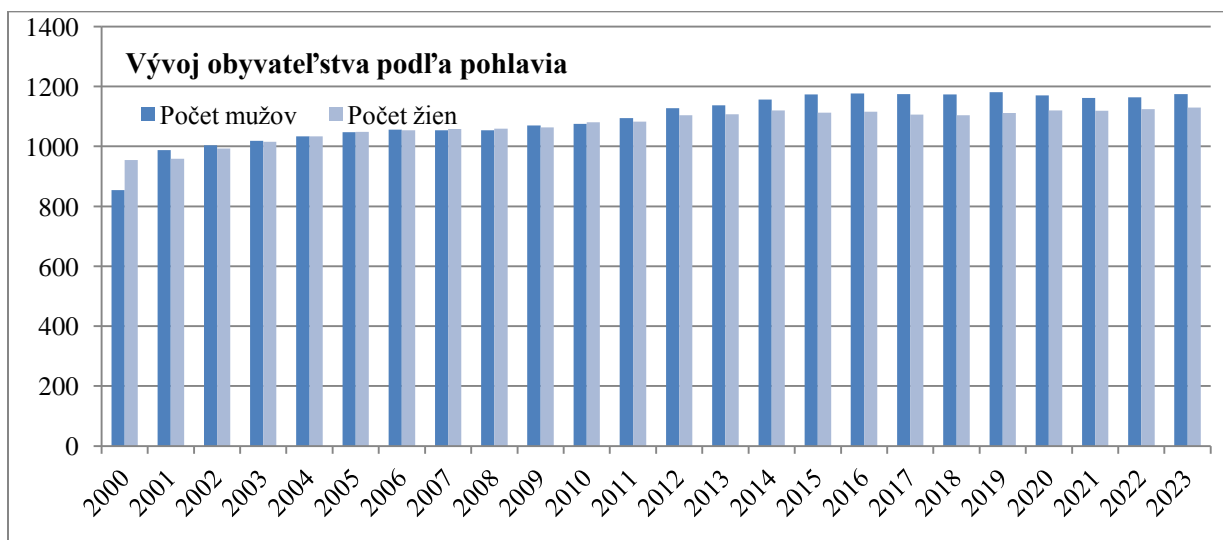
Letanovce. V rozmedzí rokov 2000-2023 celkový počet narodených a prísťahovaných do obce o 450 prevyšuje počet zomretých a vystťahovaných z obce. V kontexte toho je nutné zvažovať opatrenia, ktoré by naďalej podporovali a zvyšovali pôrodnosť, aby v budúcom období nedochádzalo k starnutiu a poklesu populácie. V dlhodobom horizonte je potrebné zvažovať podporu mladých rodín, bývanie v obci a prilákanie nových obyvateľov do obce, čo sa môže pozitívne odraziť na ďalšom vývoji v tejto oblasti.



- **Štruktúra obyvateľstva**

Na základe pohlavia

Z pohľadu zastúpení jednotlivých pohlaví v obci Letanovce v prvej polovici sledovaného obdobia bol vývoj obyvateľov z pohľadu pohlavia vyrovnaný, neskôr sa zvýšila prevaha mužov. Najvýraznejší rozdiel v porovnaní mužov a žien je dokumentovaný v roku 2000, kedy počet žien o 100 prevyšoval počet mužov. Naopak, najnižší rozdiel medzi pohlaviami obec zaznamenala v roku 2004, kedy v obci žilo 1033 mužov a 1033 žien.





### Na základe veku

Veková štruktúra obyvateľstva poukazuje na mierne negatívne vývojové tendencie v demografickom vývojom, čo dokumentuje aj nárast priemerného veku obyvateľstva a tiež aj nárast indexu starnutia. Priemerný vek v obci Letanovce od roku 2000 narástol o viac ako 3 roky. Priemerný vek v rámci SR bol v roku 2023 41,91 roka, pričom však vyšší priemerný vek zaznamenali mestá. Na vidieku bol priemerný vek nižší, čo potvrdzuje aj vývoj v obci Letanovce. V roku 2023 bol index starnutia v rámci celej SR 114,76%, pričom index starnutia v obci Letanovce bol 39,42%. V porovnaní s rokom 1996 sa index starnutia o takmer 10% zvýšil. V kontexte zabezpečenia trvalo udržateľného rozvoja obce je potrebné sústrediť sa na podporu mladých rodín a ich zotrvanie v obci, čím by sa udržala, príp. aj zlepšila veková skladba obyvateľstva v rámci budúcich období.

Podiel osôb (%)	1996	2000	2005	2010	2015	2019	2020	2021	2022	2023
<b>v predproduktívnom veku</b>	31,73	30,94	30,53	29,05	28,3	26,91	26,68	26,52	26,75	26,85
<b>v produktívnom veku</b>	58,84	59,7	60,35	62,13	62,03	62,93	63,1	62,91	62,72	62,56
<b>v poproduktívnom veku</b>	9,43	9,36	9,11	8,82	9,67	10,16	10,22	10,57	10,53	10,59

Priemerný vek obyvateľstva										
	1996	2000	2005	2010	2015	2019	2020	2021	2022	2023
Letanovce	30,12	30,04	30,39	30,88	31,63	32,2	32,46	32,79	32,99	33,15
SR	48,7	44,2	39,54	38,23	42,41	47,95	49,2	41,39	41,62	41,91
Letanovce	29,7	30,25	29,84	30,35	34,16	37,76	38,3	39,83	39,38	39,42
SR	51,22	59,78	70,74	81,01	94,22	104,8	107,34	108,27	110,95	114,76

### Na základe národnosti

Podľa posledného sčítania z roku 2021 v obci Letanovce výrazne dominuje slovenská národnosť, 94,92%, teda môžeme hovoriť o homogenite obce v rámci národnostného zloženia. K rómskej národnosti sa prihlásilo 59 obyvateľov, k maďarskej národnosti 1 obyvateľ, k ruskej 2 obyvatelia, k rusínskej a českej národnosti 4 obyvatelia. Pri 45 obyvateľoch národnosť zistená nebola.



### Na základe náboženstva

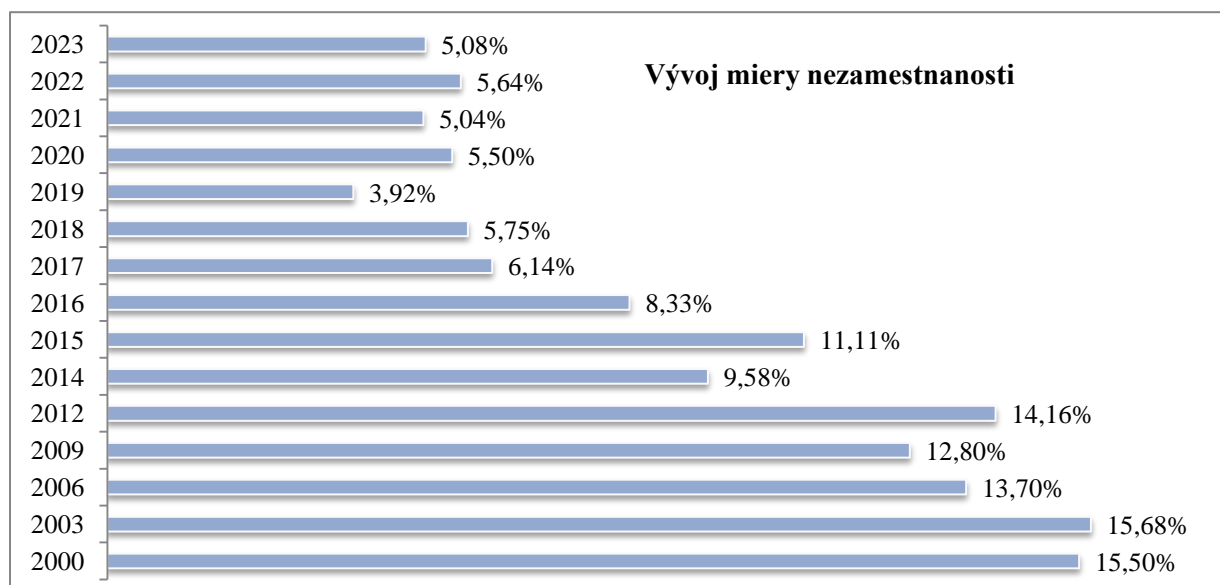
Obec Letanovce sa prevažne hlási k rímskokatolíckej cirkvi, 69,85 % obyvateľov. Ostatné náboženstvá majú iba veľmi malé percento zastúpenia (gréckokatolícka cirkev, evanjelická cirkev augsburského vyznania, pravoslávna cirkev, náboženská spoločnosť Jehovovi svedkovia, iné náboženstvá). Bez vyznania je v obci 324 občanov. Vierovyznanie sa nepodarilo zistiť u viac ako 4% populácie obce.

### Na základe vzdelania

Štatistiky z roku 2021 poukazujú na fakt, že najviac populácie v obci má dosiahnuté úplné základné vzdelanie - 38,32%. Druhou najviac zastúpenou kategóriou v poradí sú obyvatelia s dosiahnutým úplným stredným vzdelaním s maturitou - 13,42%. Vysokoškolské vzdelanie, či už I., II. alebo III. stupňa dosiahlo 7,81% obyvateľstva. Bez školského vzdelania sú v skupine 15+ ročných 4 občania.

### Na základe ekonomickej aktivity

Z pohľadu celkovej nezamestnanosti v obci možno pozorovať, že nezamestnanosť sa v obci postupne znižovala. Najnižšiu mieru nezamestnanosti obec zaznamenala v roku 2019, kedy bolo bez práce 90 občanov.





### 2.2.2 Domový a bytový fond

V obci Letanovce obývajú obyvatelia prevažne rodinné domy. Podľa najnovších štatistických údajov z roku 2021 je v obci celkovo 474 budov. Z pohľadu typu budovy, v obci dominujú rodinné domy - celkovo 367 domov. 98 bytov sa nachádza v bytových domoch, 2 v ostatných budovách na bývanie, 5 v neskolaudovanom rodinnom dome, 2 byty v ostatných typoch budovy.

Z pohľadu typu kanalizácie, 4,85% domácností má vlastnú žumpu/septik, 88,82% domácností je pripojených na kanalizačnú sieť, 25 domácností je bez kanalizácie a pri 5 domácnostiach typ kanalizácie zistený nebol.

Na verejný vodovod je pripojených 79,96% domácností. Vlastnú studňu má 13,92% domácností, bez prípojky je v obci 20 domov. V obci Letanovce je 63,08% domácností plynofikovaných, zvyšná časť domácností plynofikovaná nie je.

Obdobie výstavby bytov v obci	
rok	počet bytov
pred r. 1919	23
1919-1945	51
1946-1960	81
1961-1980	134
1981-2000	57
2001-2010	110
2011-2015	5
2016 - neskôr	5
nezistené	8

### 2.2.3 Občianska vybavenosť

#### Verejná vybavenosť

#### 1. Zdravotníctvo

V obci Letanovce sa nachádza zdravotné stredisko, kde sa nachádzajú ambulancia praktického lekára pre dospelých a ambulancie všeobecného lekára pre deti a dorast. Ostatné zdravotnícke služby a zariadenia obyvatelia využívajú v obci Smižany a mestách Spišská Nová Ves a Poprad.

V oblasti sociálnych služieb je v obci poskytovaná opatrovateľská služba pre seniorov. V obci sa nenachádzajú žiadne zariadenia sociálnych služieb. Tieto využívajú obyvatelia v okolí obce a blízkych mestách.

#### 2. Školstvo

V obci Letanovce sa zo školských zariadení nachádza:

- **Materská škola Letanovce**, ktorá bola prvýkrát otvorená už v roku 1958. V roku 1984 sa začala výstavba novej budovy MŠ, kde sa výučba začala v decembri 1992. Keďže sa materská škola



nachádza blízkosti Slovenského raja, zameriava sa primárne na environmentálnu výchovu a získavanie pozitívnych postojov ochrane životného prostredia. Materská škola má vynikajúce priestorové podmienky pre zaškolenie detí od 2,5 roka podľa záujmu rodičov. Dvor MŠ je vybavený kompletom preliezok, hojdačiek, kolotočom a lezeckými preliezkami, prieskoviskom, vrbový tunel a domček, preliezky z pneumatík, lavičky, altánok, ktorý slúži ako eko učebňa. V školskom roku 2023/2024 MŠ navštevuje 72 detí, ktorým sa venuje 7 pedagogických zamestnancov.

- ***Cirkevná základná škola Juraja Sklenára*** so zameraním na základné vzdelanie v súlade s princípmi a cieľmi kresťanskej výchovy. Škola poskytuje primárne a nižšie sekundárne vzdelanie. Prostredníctvom školského klubu detí zabezpečuje pre deti, ktoré plnia povinnú školskú dochádzku na základnej škole, nenáročnú záujmovú činnosť podľa výchovného programu zameraného na ich prípravu na vyučovanie a na uspokojovanie a rozvíjanie ich záujmov v čase mimo vyučovania. Učebný proces zabezpečuje 25 učiteľov, 2 asistenti učiteľa, 2 kňazi a 1 vychovávateľ. V škole pracujú i 6 nepedagogický zamestnanci.

Škola na svoju činnosť využíva 19 tried, telocvičňu, kuchynku, multimedialnú učebňu, učebňu informatiky, učebňu fyziky a chémie, dielňu a vonkajšie ihrisko. V škole sa organizuje množstvo mimoškolských aktivít - Deň Zeme, Šarkaniáda, Fašiangový ples, Deň Rómov, Deň detí, futbalové, basketbalové a florbalové turnaje školy, Deň matiek, Zdobenie medovníkov a iné. Žiaci sa zapájajú do vedomostných olympiád z matematiky, informatiky, fyziky, chémie, biológie, geografie a iných predmetov.

- ***Špeciálna základná škola, Slovenského raja 16, Letanovce*** vznikla v roku 1980, pričom mala najskôr charakter málotriednej školy. Postupne, na základe reálnej potreby vznikla plne organizovaná škola. Škola je otvorená pre vzdelávanie všetkých žiakov v rozsahu a kvalite zodpovedajúcej individuálnym potrebám žiaka, triedy a školy. Škola poskytuje vzdelávanie pre žiakov s mentálnym postihnutím /vo variante A, B, C/ a zároveň vzdelávanie pre žiakov s viacnásobným postihnutím. Školu navštevujú žiaci z MRK z obce Letanovce časť Strelník a z obce Arnutovce. Na škole pracuje metodické združenie I. a II. stupňa, výchovný poradca, koordinátor prevencie drogových závislostí a sociálno-patologických javov, koordinátor environmentálnej výchovy, koordinátor výchovy k manželstvu a rodičovstvu. Pedagógovia pôsobia aj ako vedúci záujmových útvarov.



### 3. Kultúra

Hlavným priestorom kultúrno-spoločenského života v obci je kultúrny dom, ktorý sa nachádza v revitalizovanom centre obce, v ktorom sídli aj Obecný úrad Letanovce.

V obci sa nachádza tiež obecná knižnica, ktorá sídli v budove Obecného úradu, na prízemí. Knižničný fond je pravidelne dopĺňaný o nové tituly, podľa financií poskytnutých z obecného rozpočtu.

Z pamiatok a zaujímavostí sa v obci nachádza:

- **Kostol Všetkých svätých** - pôvodne románsko-gotický rímskokatolícky kostol Všetkých svätých, ktorého najstaršie časti pochádzajú z druhej polovice 13. storočia. Jedná sa o farský kostol, pričom v obci sa nachádza aj fara. Kostol býva otvorený len počas bohoslužieb.
- **Kaplnka Panny Márie** - jedná sa o novovybudovanú kaplnku, ktorá sa nachádza pri kostole. Pôvodne to bola kaplnka svätého Jána, ale z dôvodu krádeže sochy svätého Jána sa obec rozhodla prebudovať kaplnku a zasvätiť ju Panne Márii.
- **Kaplnka svätého Cyrila a Metoda** - nachádza sa za obcou, v blízkosti železničnej stanice. Kaplnka bola postavená v roku 1940.
- **Kartuziánsky most** - jediný kamenný most ponad rieku Hornád v oblasti Slovenského raja. Cez most prechádza červená turistická značka vedúca z Letanoviec na Kláštorisko a modrá turistická značka, ktorá smeruje z Podlesku cez Prielom Hornádu pod Tomášovský výhľad.
- **Kartuziánsky kláštor** - kláštorový komplex sa nachádza uprostred zeleného terénu a rozkladá sa na ploche približne 1 ha. Bol opevnený 1 m širokou hradbou, ktorá mala dva vstupy: severný (2,5 m široký) pre vozy a južný, ktorý bol otvorený dokonca i pre laikov. V jeho blízkosti sa nachádzal hospic s tromi miestnosťami, kostol ako aj ďalšie objekty, ktoré boli súčasťou horného kláštora. Pôdorys samotného kostola opisuje obdĺžnikový tvar o rozmeroch 30 m x 6,5 m. Chrámová loď je ukončená polygonálnym presbytériom, v





ktorom boli počas archeologického výskumu odkryté základy oltára.

- **Symbolický cintorín** - nachádza sa v srdci Slovenského raja na lúčnej poľane Kláštorisko v bezprostrednej blízkosti ruín stredovekej kaplnky. Kaplnka pre pocestných pochádza z roku 1492. Je to exteriérová galéria drevených umeleckých diel mladých autorov zo Spiša, v súčasnosti je v zozname obetí viac ako 70 mien, najstaršia obeť je z roku 1909. Na zozname osobností, ktoré sa pričínili rôznym spôsobom o rozvoj a fungovanie Národného parku Slovenský raj, je v súčasnosti viac ako 20 mien. Samostatne stojace sochy v okolí kaplnky slúžia na osadzovanie tabuliek.



Ako pravidelné podujatia s nadobecným, regionálnym až celoslovenským významom sa každú druhú augustovú nedeľu v roku na Kláštorisku v Slovenskom raji konajú oslavy Dňa Slovenských hôr s účasťou návštevníkov v počte cca 600.

V obci pôsobí folklórna skupina Olišavčan

#### 4. Šport

V obci Letanovce majú obyvatelia na výber z viacerých druhov športov, na základe vybudovaného športového zázemia. V obci sa nachádza miestne futbalové ihrisko v západnej časti obce, dve multifunkčné ihriská, prírodná ľadová plocha, ktorú na korčuľovanie využívajú nielen obyvatelia obce, ale aj širšieho okolia. Zo športových udalostí, ktoré sa konajú v obci a v jej blízkom okolí, a ktoré majú nad obecný charakter, je potrebné uviesť Medzinárodný horolezecký maratón v ľadolezení v roklinách Slovenského raja i Cyklomaratón v území Slovenského raja. V rámci športového vyžitia má veľký potenciál rozvoj turistiky a cykloturistiky. V obci sa tiež nachádzajú dve detské ihriská, športový areál v priestoroch školy, workoutové ihrisko, cyklotrasa v katastri obce.

V obci sú aktívne viaceré spolky a združenia:

- Športový Klub Breznovica Letanovce,
- Telovýchovná jednota Družstevník Letanovce,





- Pozemkové spoločenstvo urbariát v Letanovciach,
- Dobrý pastier- Lačno Pastiris, o.z.,
- Rímskokatolícka cirkev, farnosť Letanovce,
- Hokejový klub Letanovce,
- Folklórna skupina Olišavčan,
- Slovhov Angora,
- Spolok Kresťanských seniorov klub Letanovce,
- Dobrovoľný hasičský zbor obce Letanovce.

Z obecných budov má obec vo vlastníctve nasledujúce budovy s identifikáciou ich stavu:

- **budova obecného úradu** - kompletná rekonštrukcia prebehla v roku 2022,
- **budova základnej školy** - rekonštrukcia budovy prebehla v roku 2008 - 2010,
- **dom smútku** - pôvodný stav z roku 1996, kedy bola budova postavená, interiér budovy bol zrekonštruovaný v roku 2017,
- **obecná budova**, aktuálne využívaná ako potraviny - objekt je z roku 1958 a vyžaduje rekonštrukciu,
- **materská škola a zdravotné stredisko** - vyhovujúci stav, v roku 2023 prebehla kompletná rekonštrukcia celej budovy v exteriéri a v časti MŠ aj interiéru,
- **sklad náradia** - legalizovaná budova v roku 2019, vyhovujúci stav,
- **Kartuziánsky kláštor** - zručanina Národnej kultúrnej pamiatky,
- **sociálne zariadenie** - legalizované v roku 2021, budova v nevyhovujúcom stave, vyžaduje rekonštrukciu,
- **chata Zorka** - legalizovaná v roku 2021, budova sa nachádza v dezolátnom stave, po vykonaní povinne predurčených archeologických výskumov v danej oblasti budova určená na zbúranie,
- **šatne** - budova postavená v roku 1978, zrealizovaná bola čiastočná rekonštrukcia interiéru a výmena okien, budova potrebuje výmenu strechy a obnovu fasády, v roku 2018 plynofikácia budovy s ústredným kúrením,
- **turistická ubytovňa** - budova sa nachádza v pôvodnom stave z roku 1978, kedy bola postavená,
- **hasičská zbrojnica** - budova prešla v roku 2022 kompletnou rekonštrukciou,



- **čistiareň odpadových vôd** - budova postavená v roku 2002,
- **bytový dom X** z roku 2008,
- **bytový dom V** z roku 2008,
- **bytový dom U** z roku 2008,
- **bytový dom T** z roku 2008,
- **bytový dom R** z roku 2008,
- **bytový dom K** z roku 2008,
- **bytový dom I** z roku 2008,
- **bytový dom J** z roku 2008,
- **bytový dom B** z roku 2008,
- **bytový dom D** z roku 2008,
- **bytový dom L** z roku 2008,
- **bytový dom A** z roku 2013,
- **bytový dom S** z roku 2013,
- **bytový dom C** z roku 2013,
- **bytový dom P** z roku 2013,
- **bytový dom E** z roku 2013,
- **bytový dom F** z roku 2013,
- **bytový dom M** z roku 2013,
- **bytový dom Z** z roku 2013,
- **bytový dom O** z roku 2013,
- **bytový dom H** z roku 2013,
- **bytový dom G** z roku 2013,
- **bytový dom N** z roku 2013,
- **bytový dom Y** z roku 2013,

Všetky bytové domy by vyžadovali drobné úpravy, nachádzajú sa v nich byty pre MRK.

- **čistička odpadových vôd R.O.** z roku 2005, ktorá je stavebne v poriadku, ale stav technológie je nevyhovujúci, je potrebné rozšírenie kapacity,
- **telocvičňa a učebňa** /prístavba ZŠ z roku 2000/ - interiér vyžaduje rekonštrukciu,
- **budova Komunitného centra Strelník** - novostavba z roku 2023.



### Komerčná vybavenosť

V obci sa nachádza viacero súkromných prevádzok a služieb - predajne potravín, dve pohostinstvá, cukrárenská výroba, pošta, 2x pneuservis, kaderníctvo, kozmetika. Ostatné služby využívajú obyvatelia v okolitých obciach a okresnom meste, keďže priamo v obci poskytované nie sú.

### 2.2.4 Technická infraštruktúra

Technická vybavenosť (31.12.2023)	
Pošta	áno
Verejný vodovod	áno
Verejná kanalizácia	áno
Kanalizačná sieť pripojená na ČOV	áno
Rozvodná sieť plynu	áno
Miestny rozhlas	áno
Verejné osvetlenie	áno

Obec je napojená na elektrické vedenie, ktoré poskytuje elektrinu obyvateľom v domácnostiach.

Obec je zásobovaná elektrickou energiou prostredníctvom diaľkového vedenia linky VN 22kV, z ktorej sú napojené jestvujúce trafostanice.

Obec je taktiež plynofikovaná. Odber zemného plynu je charakterizovaný odberom pre potreby

vykurovania, ohrevu teplej úžitkovej vody a varenia.

Obec Letanovce je odkanalizovaná a napojená na ČOV. Obec má vybudovaný verejný vodovod. Kanalizácia a verejný vodovod boli dobudované v roku 2008.

Na celom území obce je pokrytie všetkých mobilných operátorov. Obec má vybudované verejné osvetlenie a miestny rozhlas.

Obec Letanovce zabezpečuje na pravidelnej báze aj odvoz komunálneho odpadu. Separovaný zber odpadov sa organizuje podľa jednotlivého druhu odpadu.

### 2.2.5 Hospodárstvo

V obci Letanovce sa obyvatelia v minulých obdobiach venovali najmä poľnohospodárstvu. V súčasnosti sa obyvatelia obce venujú rôznym zameraniam, pričom značná časť obyvateľstva dochádza za prácou mimo obce.

	2005	2010	2015	2017	2018	2019	2020	2021	2022
<b>Fyzické osoby - podnikatelia</b>	58	89	77	86	83	92	89	94	109
-z toho živnostníci	53	84	73	83	79	88	85	91	105
<b>Právnické osoby</b>	13	18	12	17	23	23	27	29	29
-z toho ziskové	2	5	9	11	11	13	14	16	17
-z toho neziskové	11	13	3	6	12	10	13	13	12



## Finančné hospodárenie

Základným nástrojom finančného hospodárenia obce je rozpočet, ktorý je zostavovaný podľa zákona č. 583/2004 Z.z. o rozpočtových pravidlách územnej samosprávy a o zmene a doplnení niektorých zákonov v znení neskorších predpisov a schvaľovaný obecným zastupiteľstvom.

Rozpočet na rok 2023 bol zostavený ako vyrovnaný. Výška príjmov i výdavkov bola schválená na úrovni 2 082 938 Eur. Bežný rozpočet bol zostavený ako prebytkový, kapitálový rozpočet ako schodkový.

### Rozpočet obce k 31.12.2023

	<b>schválený rozpočet na rok 2023 (€)</b>		<b>schválený rozpočet na rok 2023 (€)</b>
<b>príjmy celkom</b>	2 082 938	<b>výdavky celkom</b>	2 082 938
<b>bežné príjmy</b>	1 835 938	<b>bežné výdavky</b>	1 747 363
<b>kapitálové príjmy</b>	0	<b>kapitálové výdavky</b>	240 000
<b>príjmové finančné operácie</b>	247 000	<b>výdavkové finančné operácie</b>	95 575

Na rok 2024 bol schválený vyrovnaný rozpočet /príjmová a výdavková časť/. Bežný rozpočet bol schválený ako prebytkový, kapitálový rozpočet ako schodkový.

### Rozpočet na rok 2024

	<b>schválený rozpočet na rok 2024 (€)</b>		<b>schválený rozpočet na rok 2024 (€)</b>
<b>príjmy celkom</b>	2 148 431	<b>výdavky celkom</b>	2 148 431
<b>bežné príjmy</b>	2 035 612	<b>bežné výdavky</b>	1 888 068,63
<b>kapitálové príjmy</b>	0	<b>kapitálové výdavky</b>	165 846
<b>príjmové finančné operácie</b>	112 819	<b>výdavkové finančné operácie</b>	94 516,37

Štruktúra príjmov a výdavkov obce od roku 2017 poukazuje na postupný nárast v príjmovej časti, nárast vo výdavkovej oblasti je pomalší. Najnižšie príjmy od roku 2017 obec evidovala v roku 2018, najnižšie výdavky v rovnakom roku. Najvyššie príjmy i výdavky v rámci



sledovaného obdobia obec evidovala v roku 2023.

### Tabuľka - Štruktúra príjmov a výdavkov obce od roku 2015

	2017	2018	2019	2020	2021	2022	2023	2024- plán
Príjmy	1913180,75	1711024,40	2958582,67	2499856,78	2560868,93	2828711,79	3211574,49	2148431
Výdavky	1498354,41	1488109,83	2580561,20	1537069,51	2092911,88	2555504,03	2806784,44	2148431

## 2.3 Analýza vonkajšieho prostredia

### 2.3.1 Poloha obce

Obec Letanovce sa nachádza v západnej časti Hornádskej kotliny, na brehoch Brusník a na severných svahoch Slovenského raja. Obec leží v Košickom kraji, v okrese Spišská Nová Ves.



Centrum obce leží na súradnici 48° 58' 47"

severnej zemepisnej šírky (N) a 20° 28' 01" východnej zemepisnej dĺžky (E). Nadmorská výška v strede obce je 511 metrov nad morom a jej kataster sa rozkladá na ploche 21,38 km<sup>2</sup>.

### 2.3.2 Geologická stavba a prírodné podmienky

Z hľadiska geomorfologického členenia patrí katastrálne územie Letanoviec do Vnútrotných Západných Karpát, pričom katastrom prechádza hranica medzi ich dvoma oblasťami. Väčšia južná časť spadá do oblasti Slovenské Rudohorie, jej celku **Spišsko-gemerský kras** a podcelku **Slovenský raj**. Severný okraj zasahuje do Fatransko-tatranskej oblasti, jej celku **Hornádska kotlina** a jej dvoch podcelkov – Vikartovská priekopa a Hornádske podolie.

Severnú časť chotára s jednotvárnym povrchom zaberá kotlinová pahorkatina z pieskovcovo-ílovcového súvrstvia treťohorného flyšu, južnú – oblasť reliéfu krasových planín z druhohorných vápencov.

Osou územia a hlavným tokom je **rieka Hornád**. V oblasti Slovenského raja, pri Letanovskom mlyne priberá Trstenský potok, prameniaci na mokrých lúkach trstinových (Rohrwies) pri Hrabušickom rašelinisku; a Biely potok, ktorý vyviera vo Vrábľovej. Do neho sa vlieva potok Kyseľ. Okolo obce tečie na východe Potok (Venig), na západe Machalovský potok a potok Brusník, ktoré sa stretávajú pri športovom areáli v obci a ďalej tečú pod menom



**Brusník.** Cez obec tečie dedinský potôčik zvaný Jareček, ktorý začína pri ústí odvodneného honu „Za pastirňu“, preteká medzi Ulicou Slovenského raja a Tatranskou ulicou, ďalej okolo kostola, okolo kultúrneho domu, cez „Žabi koňec“ a pri areáli ZDŠ sa vlieva do potoka Brusník. Väčšina tokov v poľnohospodárskej krajine je úplne alebo čiastočne skanalizovaných s lokálne vyvinutými brehovými porastmi. Vplyvom výrubu nepôvodných topoľových alejí okolo Brusníka došlo k zmohutneniu brehových porastov vrúb, jelší a čremchy. Na území obce sa nachádza **mokrad'** lokálneho významu Alúvium Štvrtockého potoka a Brusníka.

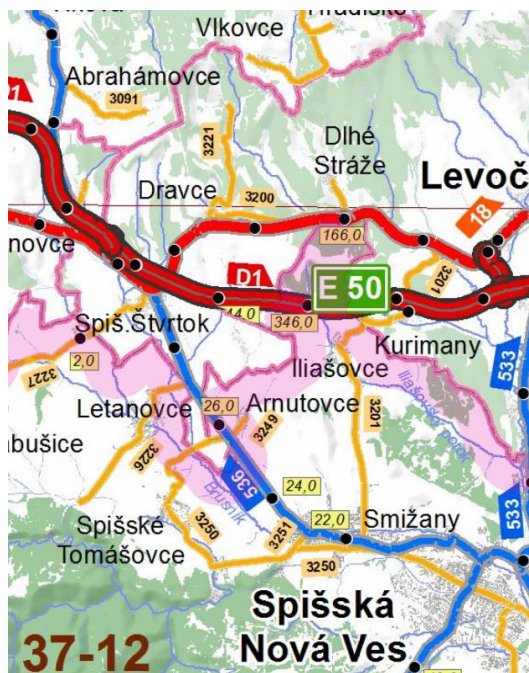
Odlesnená kotlinová pahorkatina má **hnedé lesné pôdy**. V južnej časti sa na vápencovom podklade vyskytujú **rendziny**. Prevažnú časť chotára v minulosti tvorili lesy: biskupské, urbárske, obecné, súkromné a medzi nimi bola aj istá parcela jánovského lesa. Celý chotár je rozdelený na početné hony. Rieka Hornád ako os celého územia oddeľuje severnú poľnohospodársku časť katastra od súvislej plochy lesných porastov.

Z hľadiska **územnej ochrany prírody** sa južná časť katastra obce nachádza v **Národnom parku Slovenský raj**, vyhlásenom v roku 1988, kedy došlo k redukcii ochranného pásma pôvodne vyhlásenej chránenej krajinej oblasti v roku 1964 ako prvej CHKO na Slovensku.

### 2.3.3 Dopravná infraštruktúra

Obec Letanovce leží mimo významných dopravných cestných koridorov. Obec má dobrú dostupnosť do okresného mesta Spišská Nová Ves /10 km/ a aj do mesta Poprad /18 km/.

- **Cestná doprava** - hlavnú cestnú komunikáciu tvorí cesta III. triedy č.3226. Dopravný systém je postavený na existujúcej dopravnej sieti, ktorá je vedená stredom obce a rozvetvená v južnej časti obce. Cellková dĺžka cestných komunikácií je 5,5 km. Ako koncová obec nemá vysoké dopravné zaťaženie a jestvujúce cesty plnia iba obslužnú funkciu. Väčšia časť cestných komunikácií je zrekonštruovaná, chýba





obnova niektorých ciest/úsekov. V blízkosti obce vedie hlavná cestná sieť D12 /4km/.

- **Autobusová doprava** - autobusovú dopravu zabezpečuje SAD Poprad a.s. V obci sú umiestnené 3 zastávky pre autobusovú dopravu, ktoré sú na trase rozmiestnené rovnomerne v rámci celej obce. Obec má priame autobusové spojenie do okresného mesta Spišská Nová Ves.
- **Železničná doprava** - územím obce vedie významná železničná trať - južne od intravilánu obce prechádza železničná trať č. 180 Košice - Poprad /Žilina/, ktorá je zelektrifikovaná dvojkoľajná. Na uvedenej trati sa nachádza zastávka so spevnenými nástupišťami po oboch stranách železnice. Nástupište a budova sú elektricky osvetlené. Prechod na druhú stranu zastávky je popod železnicu riešený cez cestný podjazd.
- **Iné formy dopravy** - najbližšie môžu leteckú dopravu využiť obyvatelia obce Letanovce na relatívne blízkom medzinárodnom letisku v Poprade. V relatívne dobrej dostupnosti /100 km/ sa nachádza medzinárodné letisko Košice.

#### 2.3.4 Životné prostredie

Ochrana životného prostredia je nevyhnutná pre zabezpečenie kvality života súčasných aj budúcich generácií. Výzva spočíva v tom, skombinovať ju s nepretržitým hospodárskym rastom takým spôsobom, ktorý by bol dlhodobou udržateľný. Vzhľadom na klimatické zmeny je táto výzva čoraz pálčivejšia. Obec Letanovce je obcou, ktorá má dobrý potenciál v oblasti rozvoja cestovného ruchu. Vzhľadom na tento fakt, ako i na potrebu zachovania prírody ako celku, je trvalo udržateľný rast rešpektujúci environmentálne špecifiká a ohrozenia významnou prioritou v rozvoji obce.

Medzi zdroje znečisťovania ovzdušia v obci patria najmä lokálne vykurovanie tuhým palivom, automobilová doprava a stavebná činnosť.

Z pohľadu znečistenia pôdy sú hlavnými zdrojmi znečistenia v obci najmä osídlenie so svojimi sprievodnými znakmi, odpady, stavebná činnosť, odpadové vody, doprava.

#### 2.3.5 Odpadové hospodárstvo

V obci Letanovce je organizovaný separovaný zber odpadov. V prípade výskytu čiernych skládok obec priebežne pristupuje k ich likvidácii. V súčasnosti sa v obci nenachádzajú žiadne čierne skládky.

Aktuálne je zber odpadu v obci Letanovce organizovaný v zmysle Všeobecne záväzného



nariadenia obce Letanovce č. 2/2021 o nakladaní s komunálnymi odpadmi a drobnými stavebnými odpadmi na území obce Letanovce. VZN upravuje v súlade s hierarchiou odpadového hospodárstva podrobnosti o nakladaní s komunálnymi odpadmi a drobnými stavebnými odpadmi na území obce, o spôsobe zberu a prepravy komunálnych odpadov, o nakladaní s biologicky rozložiteľným komunálnym odpadom, o nakladaní s biologicky rozložiteľným kuchynským odpadom a reštauračným odpadom od prevádzkovateľa kuchyne, o spôsobe a podmienkach triedeného zberu komunálnych odpadov, najmä zberu elektroodpadov z domácností, odpadov z obalov a odpadov z neobalových výrobkov, použitých prenosných batérií a akumulátorov a automobilových batérií a akumulátorov, veterinárnych liekov a humánnych liekov nespotrebovaných fyzickými osobami a zdravotníckych pomôcok, jedlých olejov a tukov, o spôsobe zberu objemného odpadu a odpadu z domácností s obsahom nebezpečných látok, o spôsobe zberu drobného stavebného odpadu podrobnosti, o spôsobe nahlasovania nezákonne umiestneného odpadu a spôsobe úhrady nákladov na zbernú nádobu.

Spôsob a podmienky triedeného zberu komunálnych odpadov:

1 **Elektroodpad z domácností** - Držiteľ elektroodpadu môže okrem zákonných možností odovzdať elektroodpad z domácností v rámci zberu, ktorý obec zabezpečuje minimálne dva krát do roka prostredníctvom firmy H + EKO, spol. s r.o., Košice,

2. **Odpady z obalov a odpadov z neobalových výrobkov** - zberná nádoby pre jednotlivé zložky odpadu sú farebne rozlíšené nasledovne:

- na zber sklad - zelené nádoby,
- na zber plastov, VKM a kovov - žlté nádoby,
- na zber papiera - modré nádoby.

3. **Použitie prenosné batérie a akumulátory a automobilové batérie a akumulátory** - odovzdávajú sa na zbernom mieste určenom v harmonograme zberu v rámci kalendárového zberu komunálneho odpadu z domácností s obsahom škodlivých látok alebo v rámci spätného zberu priamo distribútorovi batérií a akumulátorov.

4. **Veterinárne lieky a humánne lieky** nespotrebované fyzickými osobami a zdravotné pomôcky - odovzdávajú sa v ktorejkoľvek verejnej lekární.

5. **Jedlé oleje a tuky** - je možné odovzdať v rámci kalendárového zberu na určenom mieste v obci v rámci výkupu oprávnenou osobou.

6. **Objemný odpad a odpad z domácností s obsahom škodlivých látok** - je možné odovzdať





na mieste určenom pre zber objemného odpadu alebo pre zber odpadu z domácností s obsahom škodlivých látok.

**7. Drobný stavebný odpad** - na území obce sa neuplatňuje množstevný zber drobného stavebného odpadu. Držiteľ odpadu je povinný zhromažďovať drobný stavebný odpad bezpečným spôsobom mimo verejného priestranstva a odovzdať ho na mieste určenom pre zber drobného stavebného odpadu /Zberné miesto v areáli Agrodružstva/.

Termíny zberu jednotlivých druhov odpadu definuje kalendár vývozu zmesového komunálneho odpadu a separovaných zložiek.

## 2.4 Zhodnotenie realizovaných opatrení rozvoja územia

Obec Letanovce zabezpečuje správu územia a majetku, trvalú udržateľnosť a rozvoj obce činnosťou vlastnej samosprávy a prostredníctvom jej zamestnancov. Súčasná samospráva obce je vedená starostom obce a 9-členným obecným zastupiteľstvom zvoleným v komunálnych voľbách 2022.

Správa územia, majetku obce a jej ďalší rozvoj sú samosprávou riadené na základe ročného finančného plánu a rozpočtu obce na príslušný kalendárny rok.

### 2.4.1 Ex-post hodnotenie doterajších opatrení realizovaných na zabezpečenie rozvoja obce

Obec Letanovce počas minulých rokov uplatňovala priebežne princíp zaistovania trvale udržateľných aktivít a investičného rozvoja obce na báze disponibilných vlastných zdrojov obecného rozpočtu, zo zdrojov príležitostne získaných predajom majetku obce a doplnkovo z dotácií zo štátnych účelových zdrojov poskytovaných ústrednými orgánmi štátnej správy.

Najvýznamnejšími rozvojovými projektmi minulých rokov boli projekty v oblasti terénnej sociálnej práce, podpory výchovy k stravovacím návykom dieťaťa, aktívnej činnosti formou menších obecných služieb pre obec, miestnej občianskej poriadkovej služby, rekonštrukcia obecného úradu, multifunkčné ihrisko Strelník, rekonštrukcia hasičskej zbrojnice, vybudovanie cyklistického chodníka, zníženie energetickej náročnosti budov - MŠ, vybudovanie komunitného centra, zlepšenie starostlivosti o životné prostredie, kvality života a podpora turizmu v obci Letanovce.

V dôsledku nedostatku vlastných finančných prostriedkov a limitovaného rozpočtu je obec nútená pracovať na rozvoji obce postupne, s využitím finančných prostriedkov zo štátneho



rozpočtu a zo zdrojov Európskej únie.

Rozvoj obce Letanovce je z dlhodobého hľadiska možno oprieť o krásne prírodné prostredie, ktoré je vhodné na turistiku a cestovný ruch.

Významným prínosom pre životné prostredie je dlhodobo zavedený a fungujúci zber separovaného odpadu.

<b>ANALYTICKÉ VÝCHODISKÁ</b>		
<b>Zhodnotenie implementácie doterajších stratégií</b>		
V rozsahu dostupných zdrojov rozpočtu obec realizovala viacero projektov - najmä v oblasti aktivačných činností, terénnej sociálnej práce, podpory pracovných návykov ale tiež rekonštrukcie obecných budov. Obec sa snaží realizovať všetky potrebné opatrenia s cieľom zvyšovania udržateľného rozvoja obce z vlastných i dotačných príspevkov.		
<b>1.1. Kľúčové trendy vývoja, ak by sa stratégia PRO neimplementovala</b>		
V prípade, ak by sa stratégia rozvoja určená Programom rozvoja obce Letanovce nerealizovala, možno očakávať pokles osídľovania územia a nárast vysťahovalectva z riešeného územia, kedy by obyvatelia uprednostňovali miesta s realizovanými opatreniami územného rozvoja.		
<b>1.2. Identifikácia vnútorných potenciálov, výziev, limitov a problémov</b>		
<b>Výzvy a potenciály</b>	<b>Socioekonomické</b>	<i>Ustálená štruktúra obyvateľstva z hľadiska národnostného, náboženského i sociálnoekonomického zloženia</i>
	<b>Územno-technické</b>	<i>Dostatočné kapacity na kvalitné bývanie na vidieku v rodinných domoch vo vidieckom prostredí. Dostupnosť územia v blízkosti okresného mesta.</i>
	<b>Prírodno-environmentálne</b>	<i>Možnosti turistiky v okolí obce.</i>
	<b>Inštitucionálno-organizačné</b>	<i>Fungujúca miestna samospráva. Informovanosť obyvateľov obce prostredníctvom webovej stránky obce, miestneho rozhlasu.</i>
<b>Problémy a limity</b>	<b>Socioekonomické</b>	<i>Nárast obyvateľov v poproduktívnej skupine, odchod mladých ľudí z obce za lepším uplatnením v meste. Rezignácia občanov a ich nezáujem o veci verejné.</i>
	<b>Územno-technické</b>	<i>Finančná náročnosť realizácie potrebných opatrení pre vybudovanie a modernizáciu technickej infraštruktúry.</i>
	<b>Prírodno-environmentálne</b>	<i>Zmena klímy a využívania územia.</i>



	<b>Kultúrne</b>	<i>Chýbajúce záujmové združenia občanov - najmä v mladších a stredných vekových skupinách.</i>
	<b>Inštitucionálno-organizačné</b>	<i>Absencia ponuky sociálnych služieb na území obce.</i>

### 1.3. Identifikácia výziev, limitov a problémov z vonkajšieho prostredia

*Na základe vývoja vo vonkajšom prostredí PRO Letanovce reaguje primárne na potreby obstarania a poskytnutia externých finančných zdrojov zo štátneho rozpočtu a fondov Európskej únie s cieľom dobudovania a modernizácie technickej infraštruktúry obce ako základnej podmienky pre plnohodnotný život v rámci riešeného územia.*

*V nadväznosti na vyššie uvedené je nutné na národnej a regionálnej úrovni zabezpečiť prístup k zdrojom štátneho rozpočtu a fondov EÚ s cieľom zabezpečenia vyrovnávania disproporcií a potrieb technickej, environmentálnej a spoločenskej vybavenosti územia jednotlivých obcí. Taktiež je nevyhnutné zjednodušiť poskytovanie externých zdrojov zo štátnych a európskych rozpočtov s cieľom zlepšenia vybavenosti území obcí.*

*Výzvou v rámci regionálneho rozvoja SR ostáva presun kompetencií a decentralizácia rozhodnutí na územie samosprávnych krajov, spoločné projekty v rámci konkrétnych samosprávnych celkov a vytvorenie podmienok na územnú spoluprácu na úrovni všetkých aktérov územného rozvoja - najmä občanov, podnikateľských osôb ako aj záujmových združení v danom regióne a samospráve.*

### 1.4. Výstupy SWOT analýzy pre voľbu typu stratégie

<b>Silné stránky</b>	<b>Slabé stránky</b>
<ul style="list-style-type: none"> <li>• výhodná poloha v blízkosti okresného mesta Spišská Nová Ves a mesta Poprad,</li> <li>• dopravná dostupnosť do obce,</li> <li>• prítomnosť železničnej trate,</li> <li>• dostupnosť autobusovej dopravy,</li> <li>• pravidelný odvoz TKO a separovanie,</li> <li>• blízkosť priemyslu a pracovné príležitosti v okolí obce,</li> <li>• komplexnosť služieb pre obyvateľov,</li> <li>• existencia materskej a základných škôl,</li> <li>• stav budov vo vlastníctve obce,</li> <li>• pretrvávajúce kultúrnych tradícií,</li> <li>• pracovné príležitosti v okolí obce,</li> <li>• rozvinutá sieť sociálnych zariadení a služieb</li> </ul>	<ul style="list-style-type: none"> <li>• chýbajúca rozmanitosť športovej infraštruktúry,</li> <li>• nedostatok voľnočasových zariadení pre deti a mládež,</li> <li>• nedostatočná kapacita materskej školy,</li> <li>• nedostatok stravovacích kapacít pre návštevníkov obce,</li> <li>• nedostatočná kapacita ČOV v časti Strelník,</li> <li>• absencia stravovacieho zariadenia a ubytovacieho zariadenia,</li> <li>• nízka vzdelanostná úroveň MRK a vysoká nezamestnanosť tejto skupiny osôb,</li> <li>• nedostatočná informovanosť</li> </ul>



<p>v príľahlých sídlach,</p> <ul style="list-style-type: none"><li>• prírodné krásy a pamiatky v okolí obce,</li><li>• geografická poloha vhodná na turistiku,</li><li>• kvalita životného prostredia napriek existujúcim zdrojom znečistenia v širšom okolí obce.</li></ul>	<p>obyvateľstva o možnostiach podnikania v cestovnom ruchu,</p> <ul style="list-style-type: none"><li>• nedostatočná propagácia obce a regiónu,</li><li>• emisie z vykurovania tuhým palivom,</li><li>• nevedomosť a nezáujem ľudí o ochranu životného prostredia.</li></ul>
Príležitosti	Ohrozenia
<ul style="list-style-type: none"><li>• využívanie podpory štrukturálnych fondov EÚ,</li><li>• vytváranie partnerstiev pri riešení problematiky rozvoja obce a regiónu - spolupráca samosprávy, orgánov štátnej správy, podnikateľov, mimovládnych organizácií a pod.,</li><li>• zmeny a doplnky územného plánu,</li><li>• rozvoj a podpora cestovného ruchu,</li><li>• zlepšenie služieb pre občanov a turistov,</li><li>• budovanie IBV,</li><li>• zakladanie mimovládnych neziskových organizácií poskytujúcich všeobecne prospešné služby,</li><li>• zlepšenie prístupu malých a stredných podnikateľov k informačným technológiám a k finančným zdrojom pre podnikanie,</li><li>• zriadenie podporných mechanizmov na štátnej a regionálnej úrovni.</li></ul>	<ul style="list-style-type: none"><li>• ohrozenie povodňami vplyvom nadmerného výrubu stromov a neuváženej zásahu do reliéfu krajiny,</li><li>• stav vodného zdroja v centre obce,</li><li>• neprehľadné, chýbajúce a nevhodné koncepcie na úrovni štátu a regiónu,</li><li>• často sa meniaci legislatíva - daňová, úverová, odvodová a pod.,</li><li>• nemotivujúce podnikateľské prostredie, absencia systémových nástrojov podpory,</li><li>• nedostatok finančných prostriedkov na dobudovanie a obnovu infraštruktúry,</li><li>• nevýhodné podmienky čerpania úverových zdrojov z komerčných bánk,</li><li>• dlhodobé zmeny klímy,</li><li>• dlhodobé a systematické znehodnocovanie životného prostredia.</li></ul>
Návrh strategického prístupu vyplývajúci zo SWOT analýzy	
<p>Na základe definovania slabých a silných stránok, príležitostí a hrozieb, obec Letanovce sa v nasledujúcom období zameria na maximalizáciu využitia vnútorných zdrojov - predovšetkým polohy a dostupnosti obce, jedinečnosti prírodného prostredia, dostatku pracovnej sily, organizačných schopností samosprávy, využitie spolupráce a deľby práce medzi partnerov s cieľom implementácie inovačne</p>	



orientovanej smart stratégie rozvoja, ktorá zabezpečí udržateľný rozvoj obce a kvalitu života obyvateľov na jej území.

Obec Letanovce na základe uvedeného bude aj naďalej efektívne používať finančné prostriedky a zdroje na adresné naplnenie rozvojových potenciálov v rámci jednotlivých oblastí hospodárskeho či sociálneho života.

### **1.5. Identifikácia disparít a faktorov rozvoja**

Na základe najvýznamnejších silných stránok a príležitostí obec Letanovce definuje ako hlavné faktory rozvoja:

- prírodné bohatstvo a možnosti rozvoja cestovného ruchu vo viacerých oblastiach,
- podmienky pre rozvoj v ekonomickej a hospodárskej oblasti.

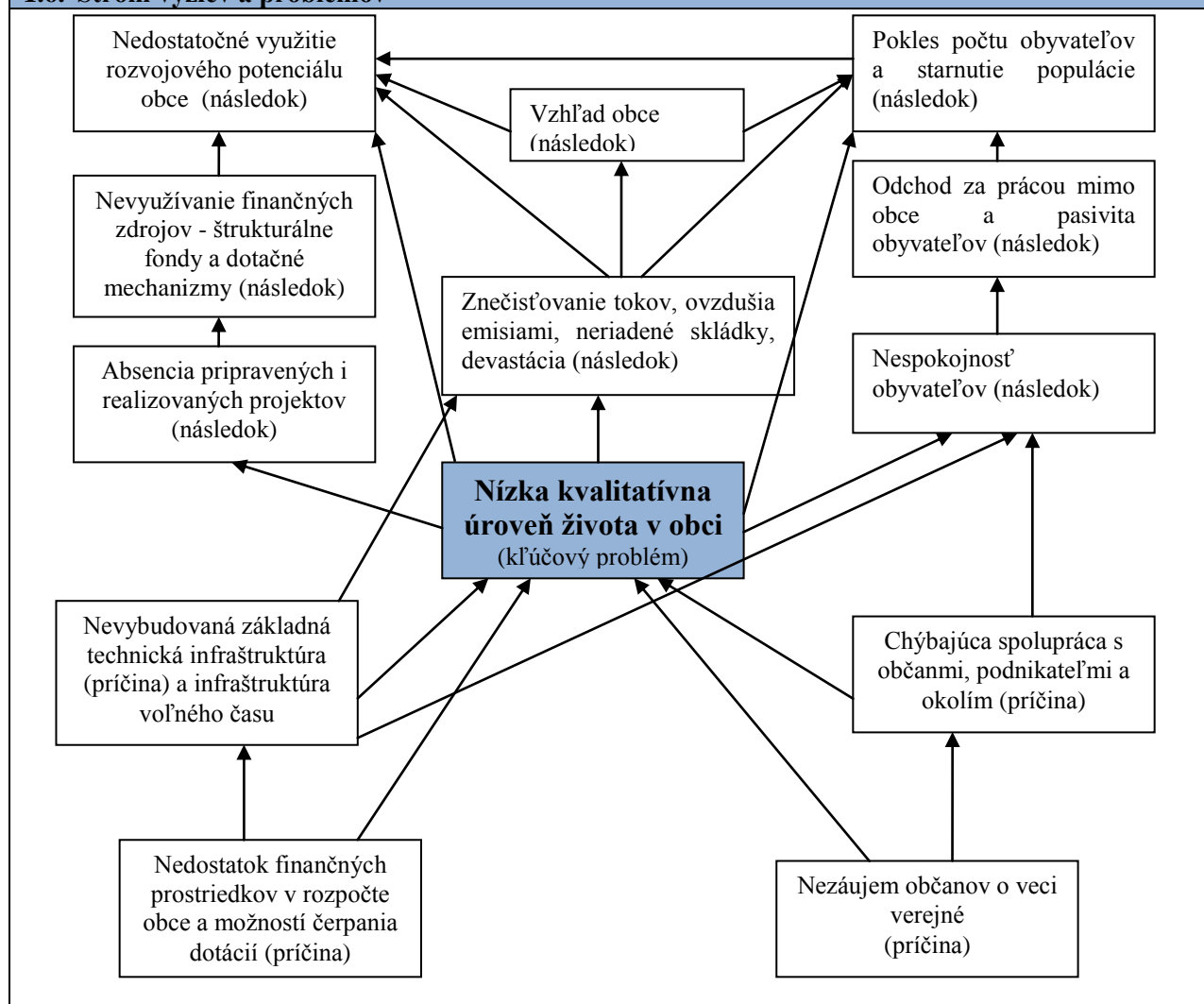
Na základe definovania slabých stránok a hrozieb vyplývajú pre obec Letanovce kľúčové disparity:

- potreba dobudovania technickej a sociálnej infraštruktúry.

Určenie kľúčových disparít a hlavných faktorov rozvoja je nevyhnutné pre zabezpečenie čo najvyššej adresnosti programu hospodárskeho a sociálneho rozvoja a sú rozhodujúce pri definovaní stratégie a programovej štruktúry Programu rozvoja obce.



### 1.6. Strom výziev a problémov



### 1.7. Východiská pre špecifické stratégie VÚC pre podporu rozvoja jednotlivých strategicko-plánovacích regiónov v rámci PRO VÚC

Názov dokumentu	Platnosť dokumentu	Úroveň dokumentu	Zdroj
Stratégia Európa 2020	2014-2020	EU	<a href="http://ec.europa.eu">http://ec.europa.eu</a>
Partnerská dohoda SR/EU na r.2014-2020	2014-2020	NUTS I - SR	<a href="http://www.mindop.sk">www.mindop.sk</a>
Národná stratégia regionálneho rozvoja SR 2020/30	2014-2030	NUTS I - SR	<a href="http://www.rokovania.sk">www.rokovania.sk</a>
Analýza rozvojového potenciálu regiónov SR a ich územných	2014-2020	NUTS I - SR	<a href="http://www.rokovania.sk">www.rokovania.sk</a>



<i>rozdielov na roky 2014-2020</i>			
<i>Stratégia hospodárskej politiky SR - Slovensko2020+</i>	<i>2013-2020+</i>	<i>NUTS I - SR</i>	<i>www.rokovania.sk</i>
<i>Operačný program Slovensko</i>	<i>2021-2027</i>	<i>NUTS I - SR</i>	<i>www.mindop.sk</i>
<i>Program hospodárskeho a sociálneho rozvoja Košického samosprávneho kraja 2022-2030</i>	<i>2023-2030</i>	<i>NUTS III - KSK</i>	<i>www.ksk.sk</i>



### ČASŤ 3 - Strategická časť

Obsahom tejto časti je spresnenie vízie a hlavného cieľa, ako aj určenie priorít a strategických cieľov programu rozvoja. Priority a strategické ciele sú naviazané na priority a ciele Národnej stratégie regionálneho rozvoja Slovenskej republiky, priority a ciele definované v Partnerskej dohode medzi EÚ a SR pre obdobie 2021-2027.

V rámci tejto časti sú zhrnuté budúce predstavy o obci, ktoré by sa mali dosiahnuť rozvojovými zámermi definovanými v stratégii rozvoja. Hlavným cieľom strategickej vízie je poskytnúť smer pre strategické plánovanie, ako aj pre implementáciu navrhnutých opatrení. Vízia tiež vykresľuje želanú budúcnosť tým, ktorí v obci žijú, pracujú, navštevujú ju, či v nej podnikajú, alebo ktorí v nej plánujú investovať.

#### 3.1 Rozvojová stratégia

##### 3.1.1 Vízia rozvoja a hlavný cieľ

###### VÍZIA OBCE:

*Obec Letanovce bude perspektívnym miestom pre všetkých jej obyvateľov s dobudovanou technickou a sociálnou infraštruktúrou, rozšírenými kultúrnymi aktivitami a spoločenským životom v obci, so zreteľom na riešenie pomoci slabším a znevýhodneným rodinám.*

###### STRATEGICKÝ CIEĽ:

*Zabezpečiť trvalo udržateľný rast obce Letanovce, ktorý sa primárne sústreďí na kontinuálne zlepšovanie kvality života v obci a zvyšovanie životnej úrovne všetkým jej obyvateľom prostredníctvom modernizácie a obnovy dopravnej a technickej infraštruktúry s využitím miestneho prírodného potenciálu.*

##### 3.1.2 Štruktúra priorít a ich väzby

###### 1. Prioritná oblasť - Hospodárska oblasť

Obec Letanovce pre obdobie rokov 2024-2030 v rámci tejto oblasti definovala jeden prioritný cieľ, ktorým je zlepšenie technickej infraštruktúry v obci prostredníctvom rozšírenia ČOV Strelník, rozšírenia vodovodu a kanalizácie, rozvoja individuálnej výstavby.

###### 2. Prioritná oblasť - Sociálna oblasť

Obec Letanovce pre obdobie rokov 2024-2030 v rámci tejto oblasti definovala najmä potrebu zlepšenia vzhľadu a stavu obecných budov a tiež potrebu zlepšenia voľnočasových možností na území obce.





### 3. Prioritná oblasť - Environmentálna oblasť

Obec si pre danú oblasť definovala cieľ Zlepšenie stavu životného prostredia, ktorý chce obec naplniť prostredníctvom budovania zberného dvora.

Naplnenie vytýčených cieľov a priorít bude obec zabezpečovať konkrétnymi opatreniami a aktivitami, ktoré sú definované v ďalších častiach dokumentu.

#### 3.1.3 Systém cieľov, ich súvislostí, indikátorov a strom cieľov

##### 3.1.3.1 Prehľad strategických a špecifických (operatívnych) cieľov vo väzbe na hlavný cieľ a priority

*Vízia: Obec Letanovce bude perspektívnym miestom pre všetkých jej obyvateľov s dobudovanou technickou a sociálnou infraštruktúrou, rozšírenými kultúrnymi aktivitami a spoločenským životom v obci, so zreteľom na riešenie pomoci slabším a znevýhodneným rodinám.*

*Hlavný cieľ: Zabezpečiť trvalo udržateľný rast obce Letanovce, ktorý sa primárne sústreďí na kontinuálne zlepšovanie kvality života v obci a zvyšovanie životnej úrovne všetkým jej obyvateľom prostredníctvom modernizácie a obnovy dopravnej a technickej infraštruktúry s využitím miestneho prírodného potenciálu.*

#### Priorita 1. HOSPODÁRSKA OBLASŤ

##### Strategický cieľ 1.1

Zlepšenie technickej infraštruktúry

##### Špecifický cieľ 1.1.1

Rozšírenie ČOV Strelník

##### Špecifický cieľ 1.1.2

Rozšírenie vodovodu a kanalizácie

##### Špecifický cieľ 1.1.3

Rozvoj IBV

#### Priorita 2. SOCIÁLNA OBLASŤ

##### Strategický cieľ 2.1

Zlepšenie stavu a vzhľadu obecných budov

##### Špecifický cieľ 2.1.1

##### Strategický cieľ 2.2

Zlepšenie voľnočasových možností na území obce

##### Špecifický cieľ 2.2.1



Wybudowanie materskiej szkoły	Revitalizácia rybníkov na Kláštorisku
	Špecifický cieľ 2.2.2 Wybudowanie archeoparku na Kláštorisku
Priorita 3. ENVIRONMENTÁLNA OBLASŤ	
Strategický cieľ 3.1 Zlepšenie stavu životného prostredia	
Špecifický cieľ 3.1.1 Wybudowanie zberného dvora	

**3.1.2.2 Detailný popis strategických a špecifických (operatívnych) cieľov a zapojenia partnerov pre implementáciu PRO**

Opatrenie	Projekt	Doba realizácie	Náklady (EUR)	Koordinátor	Partneri	Zdroje financovania
Prioritná oblasť 1. Hospodárska oblasť						
Špecifický cieľ 1. Zlepšenie technickej infraštruktúry						
1.1.1	Rozšírenie ČOV Strelník	2024-2030	300 000	Obec Letanovce	Vybraný realizátor	fondy EÚ, štátny rozpočet/Envirofond rozpočet obce
Bližšie informácie: Potreba dobudovania technickej infraštruktúry v obci						
1.1.2.1	Rozšírenie vodovodu a kanalizácie /ul. Cintorínska/	2024-2034	150 000	Obec Letanovce	Vybraný realizátor	fondy EÚ, štátny rozpočet/Envirofond rozpočet obce
Bližšie informácie: Potreba dobudovania technickej infraštruktúry						
1.1.2.2	Rozšírenie vodovodu a kanalizácie /ul. Záhradná/	2024-2034	350 000	Obec Letanovce	Vybraný realizátor	fondy EÚ, štátny rozpočet/Envirofond



						rozpočet obce
Bližšie informácie: Potreba dobudovania technickej infraštruktúry v obci						
1.1.3	Rozvoj IBV	2024-2030	400 000	Obec Letanovce	Vybraný realizátor	fondy EÚ, štátny rozpočet/Envirofond rozpočet obce
Bližšie informácie: Potreba vybudovanie priestorov pre individuálnu bytovú výstavbu						
<b>Prioritná oblasť 2. Sociálna oblasť</b>						
<b>Špecifický cieľ 3. Zlepšenie stavu a vzhľadu obecných budov</b>						
2.1.1	Vybudovanie materskej školy	2025-2026	2500 000	Obec Letanovce	Vybraný realizátor	fondy EÚ, štátny rozpočet, rozpočet obce
Bližšie informácie: Potreba zvýšenia kapacity materskej školy, nedostatok miest v MŠ pre deti z obce						
<b>Špecifický cieľ 4. Zlepšenie voľnočasových možností</b>						
2.2.1	Revitalizácia rybníkov na Kláštorisku	2024-2030	250 000	Obec Letanovce	Vybraný realizátor	fondy EÚ, štátny rozpočet, rozpočet obce
Bližšie informácie: Potreba zlepšenia voľnočasových aktivít na území obce a zvýšenie atraktivity obce						
2.2.2	Vybudovanie archeoparku na Kláštorisku	2025-2034	500 000	Obec Letanovce	Vybraný realizátor	fondy EÚ, štátny rozpočet, rozpočet obce
Bližšie informácie: Potreba dobudovania voľnočasových aktivít na území obce a podpora kultúry a histórie na území obce.						
<b>Prioritná oblasť 3. Environmentálna oblasť</b>						
<b>Špecifický cieľ 5. Zlepšenie stavu životného prostredia</b>						
2.2.3	Vybudovanie zberného dvora	2025-2034	400 000	Obec Letanovce	Vybraný realizátor	fondy EÚ, štátny rozpočet, rozpočet obce



Bližšie informácie: Potreba zlepšenia stavu životného prostredia
--

### 3.1.4 Ukazovatele výsledkov a dopadov

Východiskovou hodnotou pre meranie všetkých merateľných ukazovateľov je počiatočný stav ukazovateľov, ktorý je popísaný v analytickej časti rozvojového dokumentu a ktorý je zostavený prevažne z údajov dosiahnutých k 31.12.2023. Východiskové hodnoty sú tiež dostupné vo verejne prístupných štatistikách vedených Štatistickým úradom SR, obcou a inými orgánmi verejnej alebo štátnej správy.

Hodnotenie realizácie PRO bude prebiehať prostredníctvom nasledujúcich merateľných ukazovateľov:

- celkový počet realizovaných projektov a ich podiel z celkového počtu plánovaných projektov v rámci obdobia 2024-2030,
- počet dosiahnutých cieľov rozvoja územia a ich podiel z celkovo prijatých cieľov rozvoja,
- náklady na realizáciu projektov celkom (dosiahnuté úspory a prečerpania),
- medziročný a celkový percentuálny nárast príjmov obce,
- prírastok občanov aktívne zapojených do rozvoja obce,
- zmena v počte obyvateľov v obci sledovaná na ročnej báze.

#### Merateľné ukazovatele výsledkov a dopadov podľa jednotlivých oblastí

Hospodárska oblasť	Sociálna oblasť	Environmentálna oblasť
<ul style="list-style-type: none"> <li>- objem investícií do rozvoja obce</li> <li>- objem prostriedkov z fondov EÚ</li> <li>- objem dotácií ŠR a VUC na realizáciu projektov</li> <li>- rast vlastných príjmov do rozpočtu obce</li> </ul>	<ul style="list-style-type: none"> <li>- celkový prírastok obyvateľstva</li> <li>- zlepšenie možností služieb v oblasti voľnočasových aktivít, kultúry a športu</li> <li>- nárast neinvestičných aktivít - kultúrno-spoločenských aktivít a účasti občanov</li> </ul>	<ul style="list-style-type: none"> <li>- rast kvality života v obci meraný zlepšením demografických údajov - pokles mortality, rast natality a počtu obyvateľov celkom, zlepšenie vekovej štruktúry,</li> <li>- nárast separovania odpadu a pokles objemu komunálneho odpadu</li> </ul>

Typ ukazovateľa	Názov ukazovateľa	Definícia	Informačný zdroj	Merná jednotka	Východisková hodnota	Cieľová hodnota
					2023	2030
<b>1. PRIORITNÁ OBLASŤ - Hospodárska</b>						
<b>Projekt 1.1.1 - Rozšírenie ČOV Strelník</b>						
Výsledok	Kapacita ČOV	Percentuálne zvýšenie kapacity ČOV		%	0	100



Dopad	Počet pripojených domácností	Celkový počet domácností pripojených na kanalizačnú sieť	PD a interná evidencia OÚ	počet	0	100
<b>Projekt 1.1.2.1 - Rozšírenie vodovodu a kanalizácie /ul. Cintorínska/</b>						
Výsledok	Dĺžka kanalizačnej a vodovodnej siete	Celková dĺžka kanalizačnej a vodovodnej siete	PD a interná evidencia OÚ	m	0	400
Dopad	Počet pripojených domácností	Celkový počet domácností pripojených na vodovod a kanalizáciu		počet	0	15
<b>Projekt 1.1.2.2 - Rozšírenie vodovodu a kanalizácie /ul. Záhradná/</b>						
Výsledok	Dĺžka kanalizačnej a vodovodnej siete	Celková dĺžka kanalizačnej a vodovodnej siete	PD a interná evidencia OÚ	m	0	679
Dopad	Počet pripojených domácností	Celkový počet domácností pripojených na vodovod a kanalizáciu		počet	0	10
<b>Projekt 1.1.3 - Rozvoj IBV</b>						
Výsledok	Plocha územia na IBV	Celkový plošný obsah územia na IBV	PD a interná evidencia OÚ	m <sup>2</sup>	0	12 188
Dopad	Počet pozemkov	Celkový počet pozemkov na individuálnu výstavbu		počet	0	11
<b>2. PRIORITNÁ OBLASŤ - Sociálna</b>						
<b>Projekt 2.1.1 - Vybudovanie materskej školy</b>						
Výsledok	Plocha budovy	Plošný obsah vybudovanej budovy	PD a interná evidencia OÚ	m <sup>2</sup>	0	735,5
Dopad	Celková kapacita	Celková kapacita novovybudovanej MŠ		počet	0	125
<b>Projekt 2.2.1 - Revitalizácia rybníkov na Kláštorisku</b>						
Výsledok	Plocha rybníkov	Plošný obsah revitalizovaných rybníkov		m <sup>2</sup>	0	9 330



Dopad	Počet dotknutých osôb	Celkový počet osôb, ktorých sa realizácia dotkne	PD a interná evidencia OÚ	počet	0	4
<b>Projekt 2.2.2 - Vybudovanie archeoparku na Kláštorisku</b>						
Výsledok	Plocha archeoparku	Celkový plošný obsah archeoparku	PD a interná evidencia OÚ	m2	0	23 389
Dopad	Počet návštevníkov	Celkový počet návštevníkov ročne		počet	0	3 000
<b>Projekt 3.1.1 - Vybudovanie zberného dvora</b>						
Výsledok	Plocha zberného dvora	Celkový plošný obsah budovy	PD a interná evidencia OÚ	m2	0	2 000
Dopad	Počet užívateľov	Celkový počet užívateľ, ktorí budú zberný dvor využívať		počet	0	2 273

### Tabuľka – Formulár pre prípravu projektov

Základné údaje o projektovom zámere č. 1		
Názov projektu	<b>Rozšírenie ČOV Strelník</b>	
Garant	Obec Letanovce	
Partneri garanta	Vybraný realizátor projektu	
Začatie a ukončenie projektu	2024-2030	
Stav projektu pred realizáciou	Potreba dobudovania technickej infraštruktúry v obci, potreba zvýšenia kapacity ČOV	
Cieľ projektu	Dobudovanie technickej infraštruktúry	
Výstupy	Rozšírená kapacita ČOV	
Užívatelia	Obyvatelia obce	
Indikátory monitoringu	Objem ČOV, počet napojených obyvateľov	
Zmluvné podmienky	Budú doplnené po podpise zmluvy ako výsledku verejného obstarávania	
Riziká	Nedostatok finančných prostriedkov obce na spolufinancovanie projektu, nedostatočné technické, finančné a personálne kapacity dodávateľa	
Poznámky	---	
Realizácia projektu		
Fáza/míľnik	Súčinnosť iného odboru alebo subjektu	Termín
Príprava a realizácia projektu	Externý dodávateľ	2024-2030
Financovanie projektu		
Druh výdavku	Náklady	Forma financovania projektu



	spolu	
Spracovanie a realizácia zámeru	300 000	Fondy EÚ, štátny rozpočet SR/Environmentálny fond, vlastné zdroje

Základné údaje o projektovom zámere č. 2		
Názov projektu	<b>Rozšírenie vodovodu a kanalizácie /ul. Cintorínska/</b>	
Garant	Obec Letanovce	
Partneri garanta	Externý realizátor	
Začatie a ukončenie projektu	2024-2034	
Stav projektu pred realizáciou	Potreba dobudovania technickej infraštruktúry v obci, potreba dobudovania novej vetvy vodovodu a kanalizácie	
Cieľ projektu	Dobudovanie technickej infraštruktúry	
Výstupy	Vodovodná a kanalizačná sieť na ulici Cintorínska	
Užívatelia	Obyvatelia obce	
Indikátory monitoringu	Dĺžka kanalizačnej a vodovodnej siete, počet napojených domácností	
Zmluvné podmienky	Budú doplnené po podpise zmluvy ako výsledku verejného obstarávania	
Riziká	Nedostatok finančných prostriedkov obce na spolufinancovanie projektu, nedostatočné technické, finančné a personálne kapacity dodávateľa	
Poznámky	---	
Realizácia projektu		
Fáza/míľnik	Súčinnosť iného odboru alebo subjektu	Termín
Príprava a realizácia projektu	Externý dodávateľ	2024-2034
Financovanie projektu		
Druh výdavku	Náklady spolu	Forma financovania projektu
Spracovanie a realizácia zámeru	150 000	Fondy EÚ, štátny rozpočet SR/Environmentálny fond, vlastné zdroje

Základné údaje o projektovom zámere č. 3		
Názov projektu	<b>Rozšírenie vodovodu a kanalizácie /ul. Záhradná/</b>	
Garant	Obec Letanovce	
Partneri garanta	Externý realizátor	
Začatie a ukončenie projektu	2024-2034	
Stav projektu pred realizáciou	Potreba dobudovania technickej infraštruktúry v obci, potreba dobudovania novej vetvy vodovodu a kanalizácie	
Cieľ projektu	Dobudovanie technickej infraštruktúry	
Výstupy	Vodovodná a kanalizačná sieť na ulici Záhradná	
Užívatelia	Obyvatelia obce	
Indikátory monitoringu	Dĺžka kanalizačnej a vodovodnej siete, počet napojených domácností	



Zmluvné podmienky	Budú doplnené po podpise zmluvy ako výsledku verejného obstarávania	
Riziká	Nedostatok finančných prostriedkov obce na spolufinancovanie projektu, nedostatočné technické, finančné a personálne kapacity dodávateľa	
Poznámky	---	
<b>Realizácia projektu</b>		
Fáza/míľnik	Súčinnosť iného odboru alebo subjektu	Termín
Príprava a realizácia projektu	Externý dodávateľ	2024-2034
<b>Financovanie projektu</b>		
Druh výdavku	Náklady spolu	Forma financovania projektu
Spracovanie a realizácia zámeru	350 000	Fondy EÚ, štátny rozpočet SR/Environmentálny fond, vlastné zdroje

<b>Základné údaje o projektovom zámere č. 4</b>		
Názov projektu	<b>Rozvoj IBV</b>	
Garant	Obec Letanovce	
Partneri garanta	Vybraný realizátor projektu	
Začatie a ukončenie projektu	2024-2030	
Stav projektu pred realizáciou	Rozvoj priestorov pre IBV, dobudovanie vodovodu a kanalizácie v rámci novej IBV	
Cieľ projektu	Pripravené podmienky pre IBV	
Výstupy	Pripravené podmienky pre IBV	
Užívatelia	Obyvatelia obce	
Indikátory monitoringu	Plocha priestorov IBV, počet pozemkov	
Zmluvné podmienky	Budú doplnené po podpise zmluvy ako výsledku verejného obstarávania	
Riziká	Nedostatok finančných prostriedkov obce na spolufinancovanie projektu, nedostatočné technické, finančné a personálne kapacity dodávateľa	
Poznámky	---	
<b>Realizácia projektu</b>		
Fáza/míľnik	Súčinnosť iného odboru alebo subjektu	Termín
Príprava a realizácia projektu	Externý dodávateľ	2024-2030
<b>Financovanie projektu</b>		
Druh výdavku	Náklady spolu	Forma financovania projektu
Spracovanie a realizácia zámeru	400 000	Fondy EÚ, štátny rozpočet SR/Environmentálny fond, vlastné zdroje





Základné údaje o projektovom zámere č. 5		
Názov projektu	<b>Vybudovanie materskej školy</b>	
Garant	Obec Letanovce	
Partneri garanta	Vybraný realizátor projektu	
Začatie a ukončenie projektu	2025-2026	
Stav projektu pred realizáciou	Potreba zvýšenia kapacity MŠ, nedostatok miest pre deti v MŠ	
Cieľ projektu	Novostavba MŠ	
Výstupy	Materská škola	
Užívatelia	Obyvatelia obce a žiaci MŠ	
Indikátory monitoringu	Plocha budovy a kapacita MŠ	
Zmluvné podmienky	Budú doplnené po podpise zmluvy ako výsledku verejného obstarávania	
Riziká	Nedostatok finančných prostriedkov obce na spolufinancovanie projektu, nedostatočné technické, finančné a personálne kapacity dodávateľa	
Poznámky	---	
Realizácia projektu		
Fáza/míľnik	Súčinnosť iného odboru alebo subjektu	Termín
Príprava a realizácia projektu	Externý dodávateľ	2025-2026
Financovanie projektu		
Druh výdavku	Náklady spolu	Forma financovania projektu
Spracovanie a realizácia zámeru	2 500 000	Fondy EÚ, štátny rozpočet SR/Environmentálny fond, vlastné zdroje

Základné údaje o projektovom zámere č. 6		
Názov projektu	<b>Revitalizácia rybníkov na Kláštorskú</b>	
Garant	Obec Letanovce	
Partneri garanta	Vybraný realizátor projektu	
Začatie a ukončenie projektu	2024-2030	
Stav projektu pred realizáciou	Potreba zlepšenia stavu rybníkov v rámci národnej kultúrnej pamiatky Kartuziánsky kláštor	
Cieľ projektu	Zlepšenie voľnočasových možností na území obce	
Výstupy	Revitalizované rybníky	
Užívatelia	Obyvatelia obce a návštevníci obce	
Indikátory monitoringu	Plocha rybníkov a počet návštevníkov	
Zmluvné podmienky	Budú doplnené po podpise zmluvy ako výsledku verejného obstarávania	
Riziká	Nedostatok finančných prostriedkov obce na spolufinancovanie projektu, nedostatočné technické, finančné a personálne kapacity dodávateľa	
Poznámky	---	



Realizácia projektu		
Fáza/míľnik	Súčinnosť iného odboru alebo subjektu	Termín
Príprava a realizácia projektu	Externý dodávateľ	2024-2030
Financovanie projektu		
Druh výdavku	Náklady spolu	Forma financovania projektu
Spracovanie a realizácia zámeru	250 000	Fondy EÚ, štátny rozpočet SR/Environmentálny fond, vlastné zdroje

Základné údaje o projektovom zámere č. 7		
Názov projektu	<b>Vybudovanie archeoparku na Kláštorisku</b>	
Garant	Obec Letanovce	
Partneri garanta	Vybraný realizátor projektu	
Začatie a ukončenie projektu	2025-2034	
Stav projektu pred realizáciou	Potreba zlepšenia voľnočasových aktivít na území obce, podpora turizmu a historických pamiatok	
Cieľ projektu	Vybudovanie archeoparku	
Výstupy	Vybudovaný archeopark	
Užívatelia	Obyvatelia obce a návštevníci obce	
Indikátory monitoringu	Plocha archeoparku a počet dotknutých osôb	
Zmluvné podmienky	Budú doplnené po podpise zmluvy ako výsledku verejného obstarávania	
Riziká	Nedostatok finančných prostriedkov obce na spolufinancovanie projektu, nedostatočné technické, finančné a personálne kapacity dodávateľa	
Poznámky	---	
Realizácia projektu		
Fáza/míľnik	Súčinnosť iného odboru alebo subjektu	Termín
Príprava a realizácia projektu	Externý dodávateľ	2025-2034
Financovanie projektu		
Druh výdavku	Náklady spolu	Forma financovania projektu
Spracovanie a realizácia zámeru	500 000	Fondy EÚ, štátny rozpočet SR/Environmentálny fond, vlastné zdroje

Základné údaje o projektovom zámere č. 8	
Názov projektu	<b>Vybudovanie zberného dvora</b>
Garant	Obec Letanovce
Partneri garanta	Vybraný realizátor projektu
Začatie a ukončenie	2025-2034



projektu		
Stav projektu pred realizáciou	Potreba zabezpečenia ochrany životného prostredia, podpora separovania a zberu odpadu	
Cieľ projektu	Vybudovanie zberného dvora	
Výstupy	Zberný dvor	
Užívatelia	Obyvatelia obce	
Indikátory monitoringu	Plocha priestorov a počet užívateľov	
Zmluvné podmienky	Budú doplnené po podpise zmluvy ako výsledku verejného obstarávania	
Riziká	Nedostatok finančných prostriedkov obce na spolufinancovanie projektu, nedostatočné technické, finančné a personálne kapacity dodávateľa	
Poznámky	---	
<b>Realizácia projektu</b>		
Fáza/míľnik	Súčinnosť iného odboru alebo subjektu	Termín
Príprava a realizácia projektu	Externý dodávateľ	2025-2034
<b>Financovanie projektu</b>		
Druh výdavku	Náklady spolu	Forma financovania projektu
Spracovanie a realizácia zámeru	400 000	Fondy EÚ, štátny rozpočet SR/Environmentálny fond, vlastné zdroje



## ČASŤ 4 - Realizačná a implementačná časť

Realizačná časť popisuje postupy inštitucionálneho a organizačného zabezpečenia realizácie programu rozvoja obce Letanovce a približuje systém monitorovania a hodnotenia plnenia programu rozvoja obce na základe stanovených merateľných ukazovateľov. Súčasťou tejto časti je aj vecný a časový harmonogram realizácie programu formou akčných plánov.

### 4. Implementačný plán a plán monitorovania

#### 4.1. Nástroje na implementáciu stratégie

#### 4.2. Postup pri implementácii PRO (rozdelenie úloh, činností a zodpovedností, časový harmonogram, implementačná štruktúra vrátane princípov, procesov a systému riadenia implementácie a riadenia rizík)

Za prípravu a realizáciu jednotlivých opatrení a aktivít a implementáciu stratégie definovanej v Programe rozvoja obce zodpovedá riadiaci orgán obce - obecné zastupiteľstvo, v rámci nasledovných krokov:

- Spracovanie akčného plánu realizácie PRO na daný rozpočtový rok, s výhľadom na ďalšie dva roky, ktorý je schvaľovaný ako súčasť rozpočtu obce. V rámci daného akčného plánu sa rozhoduje v rámci OZ o zaradení konkrétnych projektov do prípravy a realizácie, pričom zaradeniu projektov do fázy prípravy a realizácie bude predchádzať verejné prerokovanie daného projektového zámeru, čo umožní verejnosti zapojiť sa do fázy prípravy a vyjadriť svoje názory a postoje k danému projektovému zámeru.
- Spracovanie akčného plánu prebieha na základe údajov v schválenom rozpočte obce na daný rok, schválených strategických dokumentov obce a údajov odborných útvarov miestneho úradu obce.
- Obecné zastupiteľstvo zodpovedá za určenie riadiaceho výboru projektu, ktorý bude zodpovedať za realizáciu konkrétneho projektu.
- Riadiaci výbor projektu informuje prostredníctvom realizačného plánu, ako aj osobne na OZ v určenom časovom intervale (podľa charakteru projektu), na základe čoho prijíma obecné zastupiteľstvo potrebné rozhodnutia.
- Počas prípravy a realizácie projektu riadiaci výbor sleduje a hodnotí dosahovanie výsledkov projektu porovnaním s východiskovými hodnotami, ako aj prostredníctvom ukazovateľov dopadu, pričom informácie sa zaznamenávajú do monitorovacích a hodnotiacich správ.
- Monitorovacie a hodnotiace správy sú podkladom pre spracovanie celkového hodnotenia daného rozpočtového roku, ako aj pre prípravu akčného plánu na ďalšie rozpočtové obdobie.
- Monitorovacie a hodnotiace správy za všetky už realizované akčné plány slúžia ako podklad pre



priebežné hodnotenie postupu realizácie PRO, jeho prípadné zmeny a doplnky a na prípravu rozvojového dokumentu pre ďalšie programové obdobie, aktualizácia PRO bude uskutočnená podľa potreby, minimálne v horizonte každých 5-6 rokov.

- Monitorovacie a hodnotiace správy zároveň slúžia pre priebežné monitorovanie a hodnotenie realizácie PRO pre potreby regionálnej a ústrednej štátnej správy podľa príslušných ustanovení zákona č. 539/2008 Z.z. o podpore regionálneho rozvoja v znení neskorších predpisov (stanovuje ročný monitoring do 30.05. nasledujúceho roka).

#### 4.3. Systém monitorovania a hodnotenia naplňania PRO

Systém monitorovania a hodnotenia PRO bude v obci Letanovce vykonávaný systémovo a kontinuálne počas celého obdobia trvania platnosti dokumentu.

Monitorovanie chápe obec ako pravidelné sledovanie ukazovateľov strategického, resp. akčného plánu, ktoré je nevyhnutné realizovať priebežne, pričom monitorovanie prebieha na úrovni jednotlivých projektov a jednotlivých opatrení. Za prípravu monitorovacej správy zodpovedá starosta obce, pričom táto je predkladaná na schválenie obecnému zastupiteľstvu.

V prípade projektov financovaných zo zdrojov európskych a štrukturálnych fondov je obecnému zastupiteľstvu predkladaná aj monitorovacie správa schválená riadiacim orgánom. Cieľom monitorovania je získanie informácií o reálnom plnení opatrení na korekciu prípadného negatívneho vývoja.

Hodnotenie realizácie PRO prebieha minimálne jedenkrát ročne, t.j. k 31.12. daného roka, pričom na hodnotenie nadväzujú návrhy na aktualizáciu akčného alebo strategického plánu. Výsledky monitorovania sú podkladom pre hodnotenie realizácie PRO, pričom hodnotenie je stálym procesom sledovania zmien v jednotlivých opatreniach prostredníctvom navrhnutých ukazovateľov. Hodnotiace a monitorovacie správy PRO sú podkladom pre rozhodnutie samosprávy o riadení realizácie programu, prípadne o korekciách stratégie alebo projektových zámerov s účelom dosiahnutia stanovených cieľov jednotlivých prioritných oblastí.

##### Plán priebežných hodnotení PRO pre obdobie 2024-2030

Typ hodnotenia	Vykonať prvýkrát	Dôvod vykonania/periodicita
Strategické	Najskôr po roku 2025	Podľa rozhodnutia obce/koordinátora PRO a vzniknutej spoločenskej potreby.
Operatívne	V prípade potreby	
Tematické	2026	Téma hodnotenia identifikovaná ako riziková časť vo výročnej monitorovacej správe za predchádzajúci kalendárny rok.



<b>Ad hoc mimoriadne</b>	V prípade potreby	Pri značnom odklone od stanovených cieľov a hodnôt ukazovateľov.
<b>AD hoc hodnotenie celého PRO alebo jeho časti</b>		Na základe rozhodnutia starostu, kontrolného orgánu obce, podnetu poslancov - na základe protokolu NKÚ SR, správy auditu a pod.

## AKČNÝ PLÁN PRE ROZPOČTOVÝ ROK 2024 S VÝHLADOM DO ROKU 2025

nerelevantné



## Hodnotiace tabuľky pre výber projektov

V podmienkach obce Letanovce, vzhľadom na jej veľkosť, nie je vytvorené konkurenčné prostredie pre posudzovanie, hodnotenie a výber projektov do Programu rozvoja obce, do Akčného plánu alebo pri začatí realizácie.

Obec Letanovce bude pri predkladaní projektov o NFP postupovať v zmysle stanovených kritérií:

- platná projektová dokumentácia a stavebné povolenie/splnená ohlasovacia povinnosť,
- vysporiadané vlastnícke vzťahy k pozemkom a majetku v rámci projektu,
- preukázateľne zabezpečené predfinancovanie, ako aj spolufinancovanie projektu,
- zabezpečený súlad projektu s hlavnými rozvojovými dokumentmi - Programom rozvoja obce Letanovce, Programom hospodárskeho a sociálneho rozvoja Košického samosprávneho kraja, ako aj iných odvetvových dokumentov.

*Hodnotiaca tabuľka pre výber projektov:*

Poradové číslo projektu	Hodnotiaca kategória	Hodnotiace kritérium	Konečné hodnotenie: Spĺňa/Nespĺňa	Získaný počet bodov

Konečné hodnotenie			Body
Priorita	Menej prioritný projekt, jeho realizácia nemá výrazný vplyv na naplnenie cieľa	Nízka	0-5
	Prioritný projekt pre naplnenie cieľa, ale nezabezpečuje jeho úplné dosiahnutie	Stredná	6-9
	Prioritný projekt, ktorý má výrazný vplyv na naplnenie cieľa a zabezpečuje jeho úplné dosiahnutie	Vysoká	10-15



## ČASŤ 5 - Finančná časť

### 1. Plán využitia/aktivizácie zdrojov vrátane finančného plánu

Finančná časť poukazuje na finančné zabezpečenie jednotlivých opatrení a aktivít, inštitucionálnu a organizačnú stránku realizácie Programu rozvoja obce Letanovce. Súčasťou tejto časti je aj vymedzenie indikatívneho finančného plánu na celú realizáciu PRO a model viaczdrojového financovania.

Verejné zdroje z obecného rozpočtu zodpovedajú v navrhnutom spôsobe financovania projektu minimálnemu povinnému podielu spolufinancovania pri využití prostriedkov zo štátneho rozpočtu a z fondov EÚ. Na finančné zabezpečenie opatrení a aktivít stanovených v PRO pre roky 2024-2030 bude obec môcť čerpať z týchto zdrojov:

- vlastné zdroje - rozpočet obce a mimoriadne príjmy,
- externé zdroje - fondy Európskej únie, dotácie zo štátneho rozpočtu a účelových fondov (Environfond, MF SR), dotácie z rozpočtu samosprávneho kraja, bankové úvery, dary a príspevky od právnických a fyzických osôb, dary a príspevky iných inštitúcií.

Časový postup realizácie jednotlivých projektov však bude optimalizovaný podľa dostupnosti zdrojov z obecného rozpočtu a z operačných programov.

Obec Letanovce nemá dostatok vlastných zdrojov na zabezpečenie trvalo udržateľného rozvoja, sociálnej a environmentálnej oblasti. Obec nie je schopná takéto zdroje vytvoriť vlastnou hospodárskou činnosťou a nedostáva ani dostatok takýchto zdrojov zo štátneho rozpočtu. Pre zabezpečenie trvalo udržateľného rozvoja je teda obec odkázaná na využívanie viaczdrojového financovania jednotlivých opatrení, aktivít a projektov, kedy dochádza k prepojeniu obecného rozpočtu na programový rozpočet vyššieho územného celku, na štátny rozpočet, ako aj na využívanie prostriedkov zo štrukturálnych fondov EÚ. Obec v rámci nového programového obdobia po roku 2022 počíta s minimálnou požiadavkou spoluúčasti 10% na spolufinancovaní projektov.

Harmonogram rozdelenia finančných prostriedkov v rámci jednotlivých rokov v nasledujúcej tabuľke predstavuje len odhad a plán čerpania. Presné termíny realizovania jednotlivých projektov budú stanovené podľa aktuálnych výziev, dostupných úverových zdrojov, získaných dotácií a výšky vlastných zdrojov z rozpočtu obce.





Identifikátor	Špecifický cieľ	Obdobie realizácie	Rozpočet spolu (tis)	2024	2025	2026	2027	2028	2029	2030	2024-2030 (tis)
1.1.1	Rozšírenie ČOV Strelník	2024-2030	300	0	0	0	150	150	0	0	300
1.1.2.1	Rozšírenie vodovodu a kanalizácie /ul. Cintorínska/	2024-2034	150	0	0	0	0	150	0	0	150
1.1.2.2	Rozšírenie vodovodu a kanalizácie /ul. Záhradnícka/	2024-2034	350	0	0	0	350	0	0	0	350
1.1.3	Rozvoj IBV	2024-2030	400	0	0	200	200	0	0	0	400
<b>HOSPODÁRSKA OBLASŤ</b>			<b>1200</b>	<b>0</b>	<b>0</b>	<b>200</b>	<b>700</b>	<b>300</b>	<b>0</b>	<b>0</b>	<b>1200</b>
2.1.1	Vybudovanie materskej školy	2025-2026	2500	0	1500	1000	0	0	0	0	1500
2.2.1	Revitalizácia rybníkov na Kláštorisku	2024-2030	250	0	0	150	100	0	0	0	250
2.2.2	Vybudovanie archeoparku na Kláštorisku	2025-2034	500	0	0	0	200	200	100	0	500
			<b>3250</b>	<b>0</b>	<b>1500</b>	<b>1150</b>	<b>300</b>	<b>200</b>	<b>100</b>	<b>0</b>	<b>3250</b>
3.1.1	Vybudovanie zberného dvora	2025-2034	400	0	200	200	0	0	0	0	400
<b>ENVIRONMENTÁLNA OBLASŤ</b>			<b>400</b>	<b>0</b>	<b>200</b>	<b>200</b>	<b>0</b>	<b>0</b>	<b>0</b>	<b>0</b>	<b>400</b>



## **ČASŤ 6 - Záver**

Program rozvoja obce Letanovce vychádza zo základných potrieb obce, pričom hlavným cieľom rozvoja je zabezpečiť kvalitný životný štandard jej obyvateľov a zvyšovať konkurencieschopnosť obce a regiónu.

Program rozvoja obce vyjadruje víziu rozvoja obce založenú na výsledkoch strategického plánovania v obci. Dokument identifikuje rozvojový potenciál obce, poukazuje na silné stránky, identifikuje príležitosti, pričom však neopomína súčasné nedostatky, slabé stránky a problémy, ako aj potenciálne riziká a hrozby, ktoré sa počas realizácie projektových zámerov môžu vyskytnúť.

Formulácia dokumentu smerovala k analýze všetkých hlavných problémov obce a života v nej – dopravná a technická infraštruktúra, životné prostredie, vzhľad a atraktivita obce, životná úroveň, možnosti voľnočasových aktivít. Dokument na základe kooperácii viacerých strán navrhuje viaceré projektové zámery, ktoré by prispeli k dosiahnutiu želaného stavu a zaisteniu zlepšenia súčasných podmienok.

PRO obce Letanovce na roky 2024-2030 bol spracovaný v súlade s *Metodikou tvorby a implementácie programov hospodárskeho rozvoja a sociálneho rozvoja regiónov, programov rozvoja obcí a skupín obcí s uplatnením princípov udržateľného smart (inteligentného, rozumného) rozvoja, verzia 1.0.3.*

Jedná sa o strednodobý strategický dokument s časovým horizontom 6 rokov, ktorý poukazuje na snahu samosprávy o smerovanie obce k udržateľnému hospodárskemu rozvoju a k napĺňaniu vízie. Dokument bol spracovaný ako podporný dokument so zameraním na stanovenie prioritných oblastí, strategických cieľov, priorít a opatrení rozvoja obce Letanovce. Zároveň sa jedná o otvorený dokument, ktorý je možné v prípade realizácie aktualizovať na základe aktuálnych potrieb obce. Úspešnosť definovaných projektov a aktivít rozvoja však primárne závisí od aktívnej podpory a účasti všetkých obyvateľov obce a aktérov rozvoja na území obce.



## 6.1 ZÁVEREČNÁ SPRÁVA

Schválenie PRO	
Názov dokumentu	Program rozvoja obce Letanovce na roky 2024-2030
Štruktúra dokumentu	<p><b>Časť 1 – Analytická časť</b> Analytická časť obsahuje komplexné hodnotenie a analýzu východiskovej situácie obce s väzbami na širšie územie.</p> <p><b>Časť 2 – Strategická časť</b> Táto časť obsahuje stratégiu rozvoja územia pri zohľadnení jeho vnútorných špecifik a určuje hlavné ciele a priority rozvoja obce.</p> <p><b>Časť 3 – Realizačná a implementačná časť</b> Zameriava sa na popis postupov inštitucionálneho a organizačného zabezpečenia realizácie PRO, systém monitorovania a hodnotenia plnenia PRO s ustanovením merateľných ukazovateľov, tiež vecný a časový harmonogram realizácie PRO formou akčných plánov.</p> <p><b>Časť 4 – Finančná časť</b> Obsahuje finančné zabezpečenie jednotlivých opatrení a aktivít, inštitucionálnu a organizačnú stránku realizácie PRO.</p>
Spracovanie	<p>Program rozvoja obce Letanovce na roky 2024-2030 bol spracovaný v súlade s <i>Metodikou tvorby a implementácie programov hospodárskeho rozvoja a sociálneho rozvoja regiónov, programov rozvoja obcí a skupín obcí s uplatnením princípov udržateľného smart (inteligentného, rozumného) rozvoja, verzia 1.0.3.</i></p> <ul style="list-style-type: none"><li>- spracovanie na kľúč, vypracovanie odborne spôsobilou osobou,</li><li>- s poslancami, starostom a pracovníkmi samosprávy.</li></ul> <p>Spracovanie dokumentu prebiehalo v termíne od januára 2024 - do septembra 2024.</p> <p>Riadiaci tím pozostával z: <b>Dodávateľ:</b> PhDr. Vladimíra Pazderová, PhD. <b>Starosta obce:</b> Slavomír Zahornadský <b>Poslanci obecného zastupiteľstva:</b> Mgr. Andrea Knižková, Ing. Mária Kramarová, Vojtech Legeza, Mgr. Zuzana Lesňáková, Miroslav Mlynár, Ján Šefčík, Mgr. Pavol Toporcer, Štefan Trojan, Ing. Ján Vronč</p> <p>Financovanie spracovania dokumentu obec hradí z vlastných zdrojov.</p>
Prerokovanie	Dokument bol uverejnený na internetovej stránke obce Letanovce a bol k nahliadnutiu na Obecnom úrade Letanovce od 16.9.2024 do 29.9.2024. V rámci možnosti pripomienkovania neboli doručené od občanov pripomienky.
Schválenie	<p>Obecné zastupiteľstvo schvaľuje Program rozvoja obce Letanovce na roky 2024-2030 bez pripomienok.</p> <p>Dňa: 25.11.2024 Číslo uznesenia: 91/11/2024</p>



Podpis štatutárneho zástupcu:

.....  
*Slavomír Zahornadský*  
*starosta obce Letanovce*



## PRÍLOHY

### PRÍLOHA 1 - Zoznam členov riadiaceho tímu, pracovných skupín a partnerov zapojených do spracovania PRO

Meno	Pozícia	Kontakt
PhDr. Vladimíra Pazderová, PhD.	externý dodávateľ	0907 703 218 <a href="mailto:vladimira.pazderova@a-w-a.eu">vladimira.pazderova@a-w-a.eu</a>
<b>Zoznam členov riadiaceho tímu</b>		
Slavomír Zahornadský	starosta obce	0907 922 064 starosta@letanovce.sk
<b>Zoznam členov pracovných skupín</b>		
<b>Funkcia v strategickom plánovaní</b>	Funkcia v pracovnom zaradení	
<b>Hospodárska skupina</b>		
Mgr. Pavol Toporcer	zodpovedný za finančnú časť, finančné plánovanie a rozpočty	pavol.toporcer@letanovce.sk
Ing. Ján Vronč	zodpovedný za stanovené ciele a opatrenia	jan.vronc@letanovce.sk
Štefan Trojan	zodpovedný za stanovené ciele a opatrenia	stefan.trojan@letanovce.sk
<b>Sociálna skupina</b>		
Mgr. Zuzana Hanuščáková	zodpovedná za strategickú a programovú časť	zuzana.hanuscakova@letanovce.sk
Mgr. Mária Žofčáková	zodpovedná za strategickú a programovú časť	maria.zofcakova@letanovce.sk
Mgr. Zuzana Lesňáková	zodpovedná za strategickú a programovú časť	zuzana.lesnakova@letanovce.sk
<b>Environmentálna skupina</b>		
Mgr. Nikola Fulková	dohľad nad jednotlivými zámermi	nikola.fulkova@letanovce.sk
Ing. Mária Kramárová	dohľad nad jednotlivými zámermi	maria.kramarova@letanovce.sk
Róbert Kubičár	dohľad nad jednotlivými zámermi	bertino@post.sk
<b>Zoznam partnerov zapojených do spracovania PRO</b>		



**PRÍLOHA 2 - Zoznam skratiek použitých v Programe rozvoja obce Letanovce**

EÚ	Európska únia
PHSR	Program hospodárskeho a sociálneho rozvoja
PRO	Program rozvoja obce
NFP	Nenávratný finančný príspevok
NSRR	Národná stratégia regionálneho rozvoja
NUTS	Nomenklatúra územných štatistických jednotiek
OcÚ	Obecný úrad
OP	Operačný program
OZ	Obecné zastupiteľstvo
SR	Slovenská republika
SWOT analýza	Analýza silných a slabých stránok, príležitostí a hrozieb
SZČO	Samostatne zárobkovo činná osoba
SODB	Sčítanie obyvateľov, domov a bytov
ŠÚSR	Štatistický úrad Slovenskej republiky
KSK	Košický samosprávny kraj
UPN	Územný plán
ŽoNFP	Žiadosť o nenávratný finančný príspevok
Z.z.	Zbierka zákonov



### PRÍLOHA 3 - Zámer spracovania PRO

Názov dokumentu	Program rozvoja obce Letanovce na roky 2024-2030
Forma spracovania	PRO bol spracovaný externe v spolupráci s pracovníkmi obce.
Riadenie procesu spracovania	Proces spracovania PRO prebehol za účasti pracovných skupín, ktoré mali za úlohu riadiť jednotlivé oblasti pôsobnosti: hospodársku, environmentálnu a sociálnu.
Obdobie spracovania	Spracovanie PRO prebiehalo v období od januára 2024 do septembra 2024
Financovanie spracovania	Harmonogram spracovania je bližšie rozpracovaný v prílohe 6. - náklady na vlastné spracovanie - náklady na získanie informačných podkladov – štatistiky, analýzy, prognózy, dotazníky, - náklady na stretnutia – pracovné skupiny a verejnosť, - náklady na publicitu – tlač informačných materiálov, úprava elektronických médií.

Zdroj: vlastné spracovanie

### PRÍLOHA 4 - Harmonogram spracovania PRO

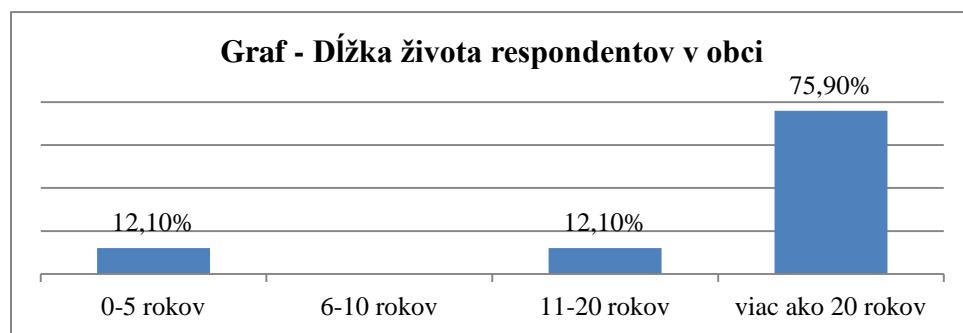
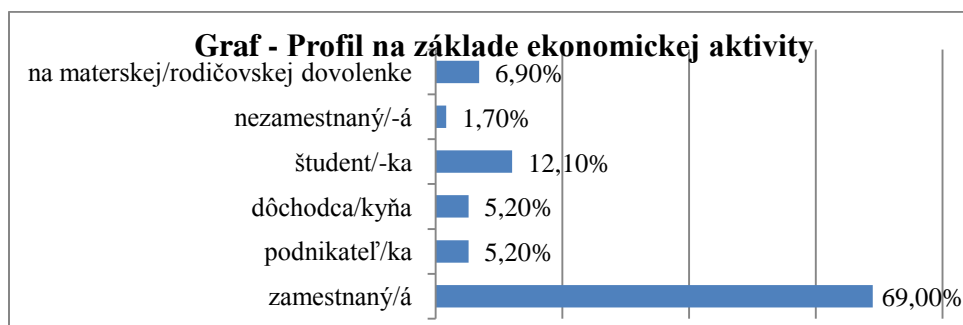
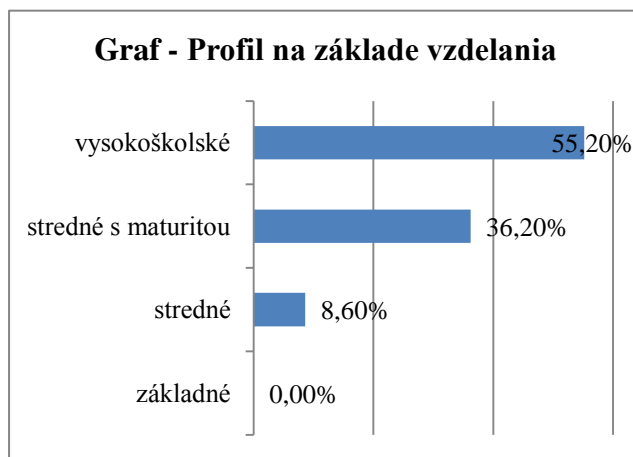
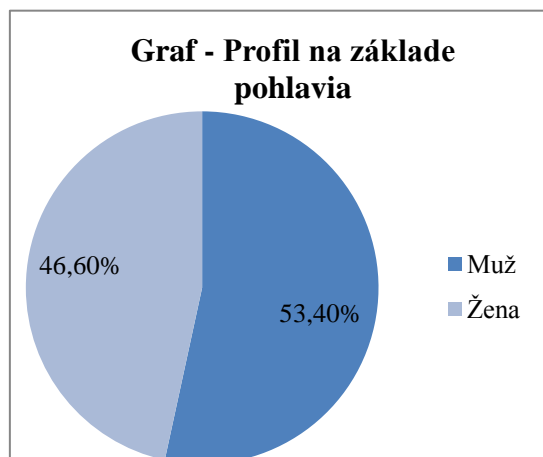
Harmonogram spracovania PRO - rok 2024												
	I	II	III	IV	V	VI	VII	VIII	IX	X	XI	XII
Úvod	X											
Analytická časť		X	X	X								
Strategická časť					X	X	X					
Realizačná a implementačná časť							X	X	X			
Finančná časť									X			
Záver									X			



## PRÍLOHA 5 - Vyhodnotenie dotazníkového prieskumu obyvateľstva

Dotazníkového prieskumu sa zúčastnilo 58 osôb

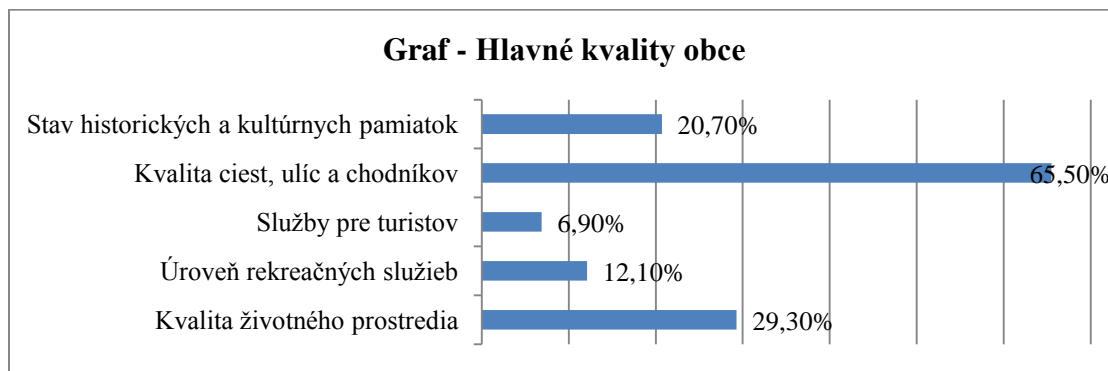
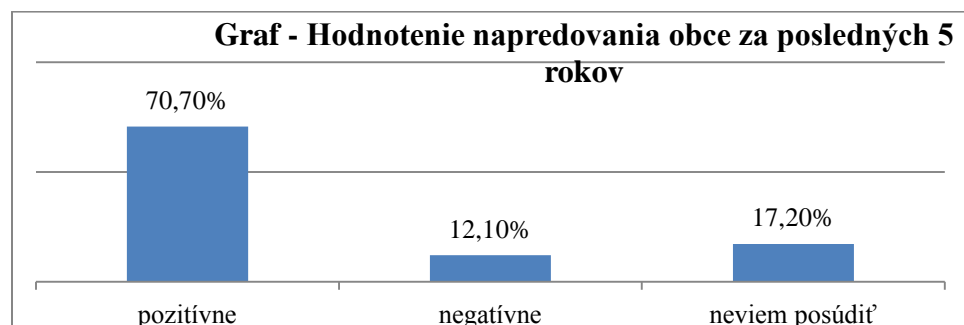
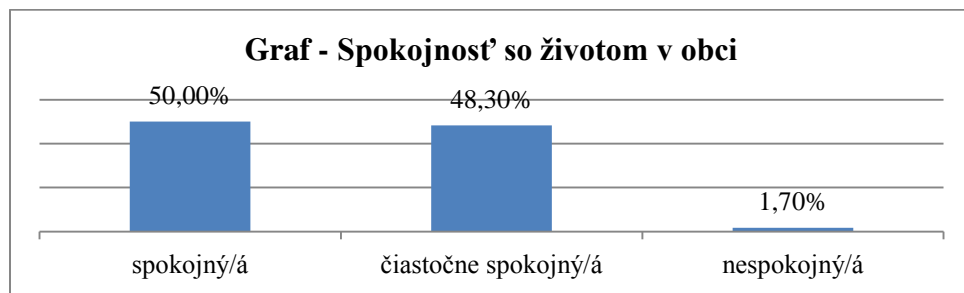
### Charakteristika respondenta







Vnímanie oblasti rozvoja obce:

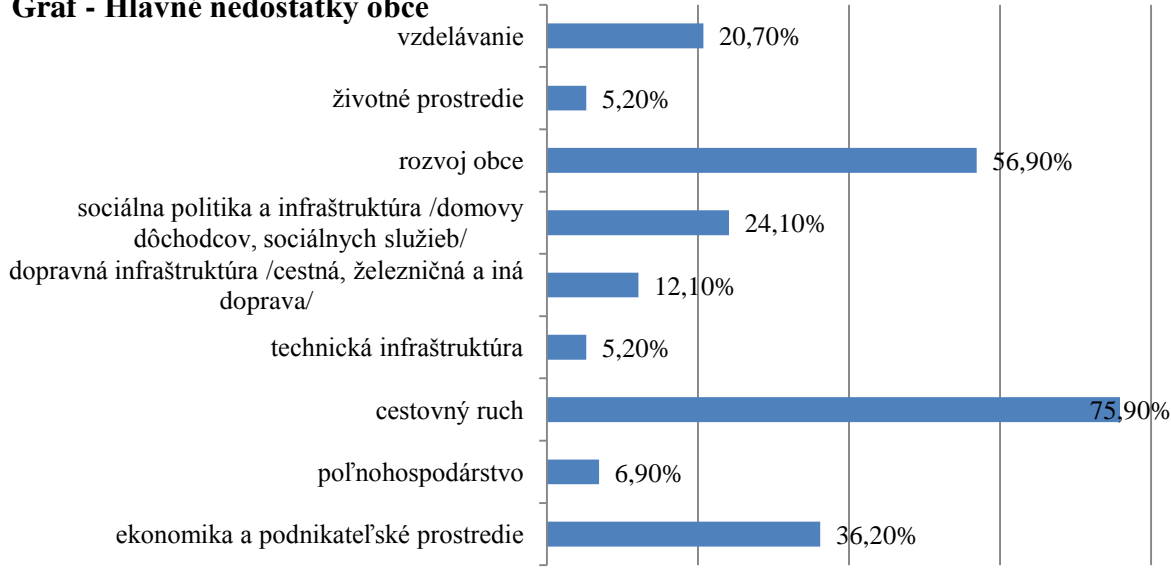


**Ďalšie oblasti, ktoré vnímajú obyvatelia ako atraktívne**

Občianska vybavenosť obce
Kvalitná futbalová plocha a areál
Poloha obce
Fungovanie samosprávy
Čistota v obci
Dostupnosť autobusovej a vlakovej dopravy
Obnova verejných budov
Blízkosť prírody



**Graf - Hlavné nedostatky obce**



**Ostatné nedostatky, ktoré vnímajú obyvatelia**

Demografia obce
Odkresťančovanie obce
Chýbajúce pozemky pre mladé rodiny
Chýbajúce reštaurácie a ubytovacie kapacity
Absencia detských ihrísk a športovísk
Bytový rozvoj obce

**Hlavné zameranie obce v budúcom období**

rekonštrukcia miestnych komunikácií	6,90%
podpora rozvoja podnikania	24,10%
rekonštrukcia verejných budov	1,70%
rozšírenie ponuky a kvality obchodu a služieb	25,90%
starostlivosť o pamiatky	5,20%
vybudovanie nových ihrísk a športovísk	25,90%
podpora ďalšieho vzdelávania obyvateľov	6,90%
informačné systémy obce	5,20%
ochrana prírody a životného prostredia	10,30%
úprava verejných priestranstiev	17,20%
kultivácia a výsadba zelene	12,10%
bytová výstavba a nové stavebné pozemky	67,20%
rozšírenie existujúcich kultúrnych podujatí	22,40%
spoločenský život	22,40%



## *Program rozvoja obce Letanovce na roky 2024-2030*

---

poskytovanie sociálnej starostlivosti

13,80%

### **Ďalšie návrhy na zameranie obce**

Oživenie duchovného života v obci

Úprava Záhradnej ulice