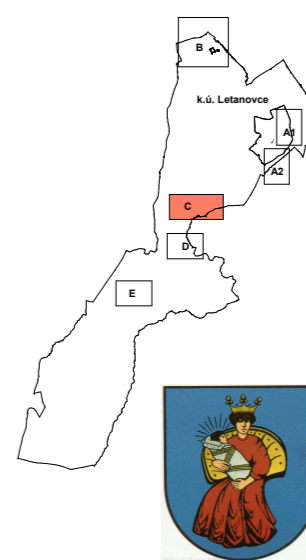


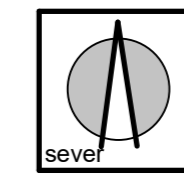
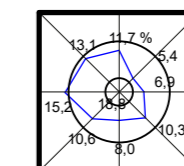
LEGENDA :

EXIST. STAV	NÁVRH r. 2025	VÝHLAD	
			hranica katastra
			plochy športu a rekreácie
			plochy polyfunkčnej zástavby
			plochy lesné a vzrastlé porasty, kroviny
			plochy ornej pôdy
			hlavné pešie trasy
			protipovodňová ochrana



SCHVAĽOVACIA DOLOŽKA

SCHVAĽUJÚCI ORGÁN : OBECNÉ ZASTUPITELSTVO V LETANOVCIACH		
ČÍSLO UZNESENIA:	OBSTARÁVATEĽ:	SPRACOVATEĽ:
DÁTUM SCHVÁLENIA:		



obsah výkresu	mierka
KOMPLEXNÝ NÁVRH PRIESTOROVÉHO A FUNKČNÉHO USPORIADANIE ÚZEMIA	1:2000

názov dokumentácie

LETANOVCE ÚPN - obce Zmeny a doplnky 1/2015

obstarávateľ	obec LETANOVCE	číslo výkresu
odborný obstarávateľ	RNDr. Eleonóra Weissová	2.C
hlavný riešiteľ / autor	Ing.arch. Lukáš Mihalko	
architekt urbanista	Ing.arch. Ján Paštiran	
odborný riešiteľ	Ing.arch. Martin Jaško	
vyracoval		
kreslil	kontroloval	
druh projektu	LETANOVCE ÚPN - obce Zmeny a doplnky 1/2015	
číslo zákazky	formát	4x A4
archívne číslo	dátum	september 2018

LETANOVCE

územný plán obce