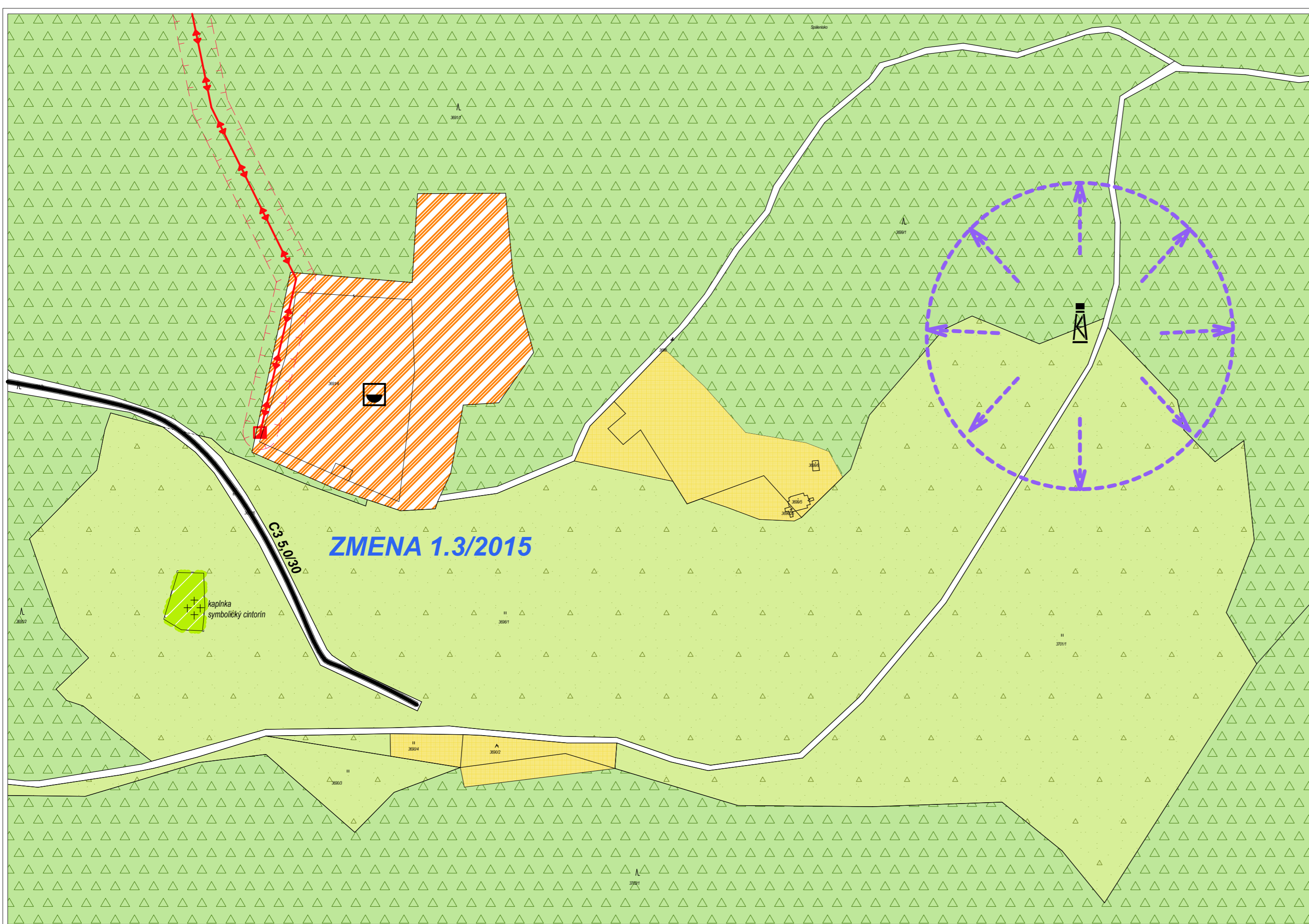


# LETANOVCE

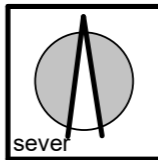
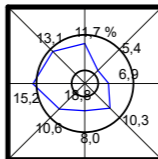
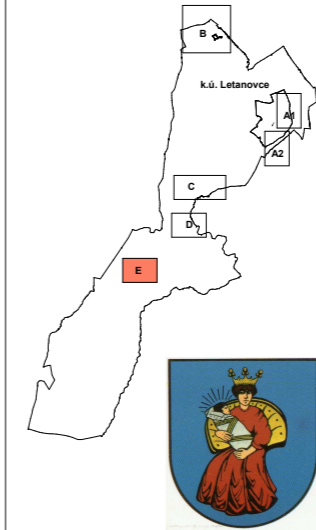
## územný plán obce

### časť: Kláštorisko



#### LEGENDA :

EXIST. STAV	NÁVRH r. 2025	VÝHLAD	
			plochy športu a rekreácie
			vyhlídková veža
			archeologická lokalita
			hranice ochranného pásma
			vzdušné vedenie elektrickej energie 22 kV
			trafostanica 22 kV
			miestna obslužná komunikácia
			plochy archeologických lokalít
			plochy symbolických cintorínov
			plochy lesné a vzrastlé porasty, kroviny
			plochy trvale trávnatých porastov



#### SCHVAĽOVACIA DOLOŽKA

SCHVAĽUJÚCI ORGÁN : OBEČNÉ ZASTUPITELSTVO V LETANOVCIACH		
ČÍSLO UZNESENIA:	OBSTARÁVATEĽ:	SPRACOVATEĽ:
DÁTUM SCHVÁLENIA:		

obsah výkresu	<b>KOMPLEXNÝ NÁVRH PRIESTOROVÉHO A FUNKČNÉHO USPORIADANIE ÚZEMIA</b>	mierka	<b>1:2000</b>
názov dokumentácie	<b>LETANOVCE ÚPN - obce Zmeny a doplnky 1/2015</b>		
obstarávateľ	obec LETANOVCE	číslo výkresu	
odborný obstarávateľ	RNDr. Eleonóra Weissová		
hlavný riešiteľ / autor	Ing.arch. Lukáš Mihalko		
architekt urbanista	Ing.arch. Ján Pastiran		
odborný riešiteľ	Ing.arch. Martin Jaško		
vypracoval			
kreslil		kontroloval	
druh projektu	LETANOVCE ÚPN - obce Zmeny a doplnky 1/2015		
číslo zákazky	formát	3x A4	
archívne číslo	dátum	september 2018	

architektonický ateliér

**2.E**