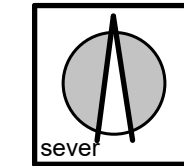
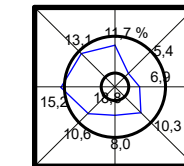
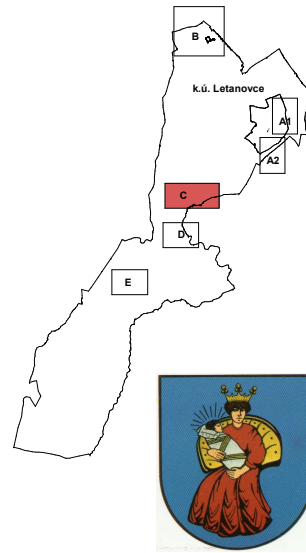


LETANOVCE

územný plán obce

LEGENDA :

EXIST. STAV	NÁVRH r. 2025	VÝHLAD	
			hranica katastra
			plochy športu a rekreácie
			plochy polyfunkčnej zástavby
			plochy lesné a vzrastlé porasty, kroviny
			poľné a lesné komunikácie
			cyklistický chodník
			protipovodňová ochrana



SCHVAĽOVACIA DOLOŽKA

SCHVALUJÚCI ORGÁN : OBECNÉ ZASTUPITEĽSTVO V LETANOVCIACH		
ČÍSLO UZNESENIA:	OBSTARÁVATEĽ:	SPRACOVATEĽ:
DÁTUM SCHVÁLENIA:		

obsah výkresu	VÝKRES RIEŠENIA VEREJNÉHO DOPRAVNÉHO VYBAVENIA	mierka	1:2000
názov dokumentácie	LETANOVCE ÚPN - obce Zmeny a doplnky 1/2015		
obstarávateľ	obec LETANOVCE		
odborný obstarávateľ	RNDr. Eleonóra Weissová		
hlavný riešiteľ / autor	Ing.arch. Ján Paštiran	číslo výkresu	
architekt urbanista	Ing.arch. Lukáš Mihalko		
odborný riešiteľ	Ing.arch. Martin Jaško		
vypracoval			3.C
kreslil		kontroloval	
druh projektu	LETANOVCE ÚPN - obce Zmeny a doplnky 1/2015		
číslo zákazky	formát	24x A4	
archívne číslo	dátum	september 2018	