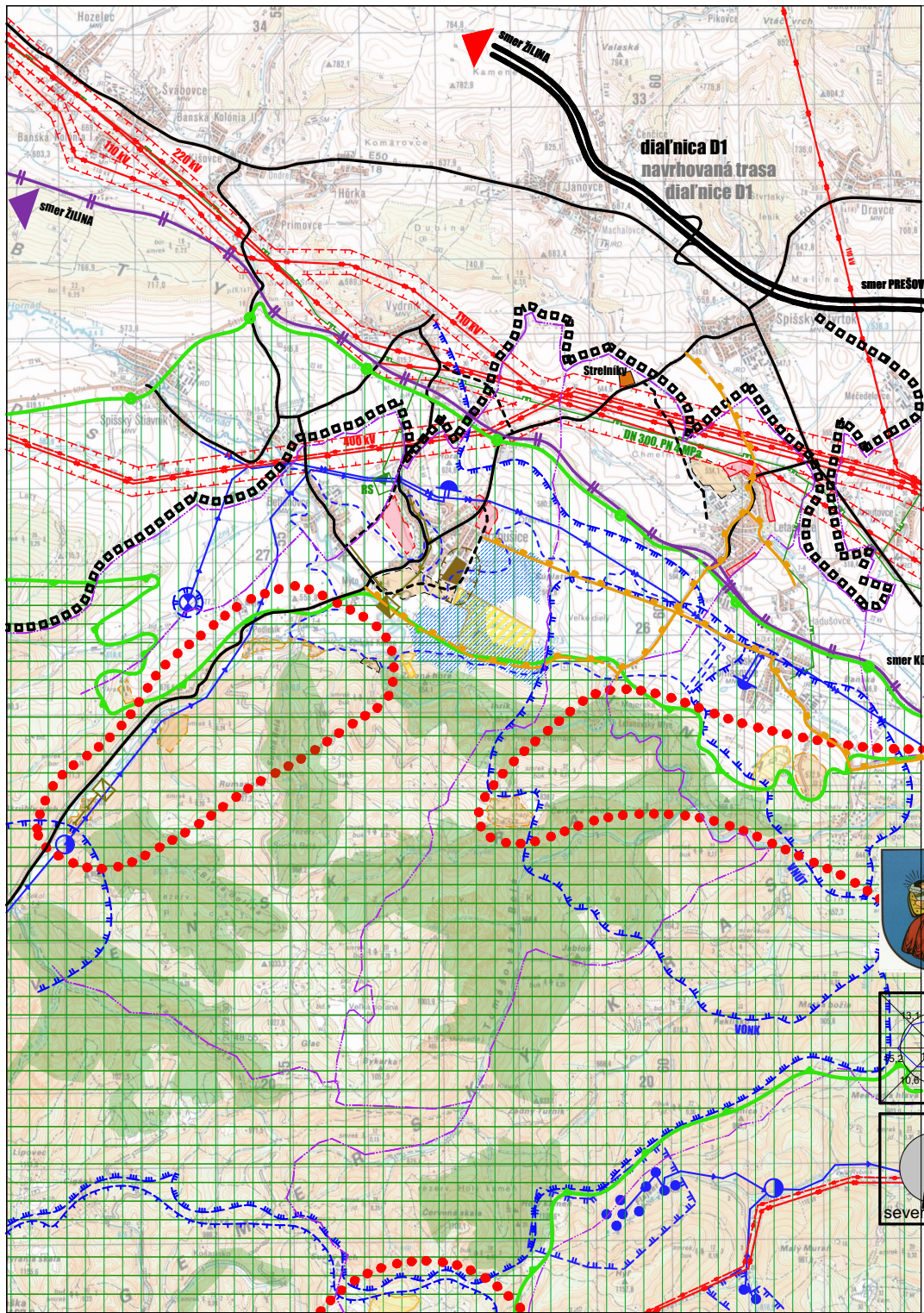


LETANOVCE - územný plán obce

m 1:50 000



LEGENDA:

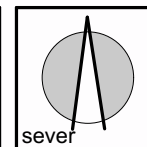
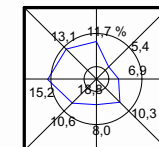
súčasný stav	navrhovaný stav	
		hranica kraja
		hranica katastra
		obytná plocha
		plochy rekreácie a turizmu
		poľnohospodársky dvor
		rekreačný priestor
		koridor VNN vedení
		národná prírodná rezervácia
		NP Slovenský raj
		ochranné pásmo NP Slovenský raj
		podzemný zdroj vody
		hlavný skupinový privádzač pitnej vody
		vodojem
		úpravná vody
		PHO zdroja pitnej vody 2.st.
		PHO zdroja pitnej vody 3.st.

		ČOV
		kanalizácia
		jednoduché vonkajšie el. vedenie 110 kV
		jednoduché vonkajšie el. vedenie 220 kV
		jednoduché vonkajšie el. vedenie 400 kV
		VTL plynovod
		regulačná stanica plynu
		ochranné pásmo všetkých druhov
		cesty I. a II. triedy
		diaľnice
		dvojkoľajová železničná trať
		hranica zastavenia
		evidované VD
		cyklotrasy

ŠIRŠIE VZŤAHY - PRIESTOROVÉ A FUNKČNÉ USPORIADANIE ÚZEMIA



SCHVALOVACIA DOLOŽKA



SCHVAĽUJÚCI ORGÁN : OBECNÉ ZASTUPITELSTVO V LETANOVCIACH		
SCHVAĽOVACIA DOLOŽKA		
ČÍSLO UZNESENIA:	OBSTARÁVATEĽ:	SPRACOVATEĽ:
SCHVAĽUJÚCI ORGÁN : OBEC LETANOVCE		
ČÍSLO DÁTUM SCHVÁLENIA:		
PEČIATKA:		
PODPIS:		
obsah výkresu		mierka
ŠIRŠIE VZŤAHY - PRIESTOROVÉ A FUNKČNÉ USPORIADANIE ÚZEMIA		mierka
ŠIRŠIE VZŤAHY - PRIESTOROVÉ A FUNKČNÉ USPORIADANIE ÚZEMIA		1: 50 000

ARLAND LETANOVCE ÚPN - obce

LETANOVCE ÚPN - obce Zmeny a doplnky 2/2021

Letná 49, Spišská Nová Ves	obstarávateľ	obec LETANOVCE
e.mail: arland@arland.sk	obstarávateľ	obec LETANOVCE
obstarávateľ	obec LETANOVCE	Ing. Lenka Weissová
hlavný riešiteľ / autor	odborný riešiteľ	ing. Jan Kunak
hlavný inžinier / autor	odborný riešiteľ	ing. arch. Lukáš Mihalko
architekt urbanista	odborný riešiteľ	ing. arch. Lukáš Mihalko, ing. arch. Martin Jaško
odborný riešiteľ	odborný riešiteľ	ing. arch. Martin Jaško
vypraľoval	kontroloval	
číslo výkresu	11	
číslo výkresu		
číslo sady		
formát	formát	2x A4 2x A4
datum	datum schválenia	05/2023 november 2006