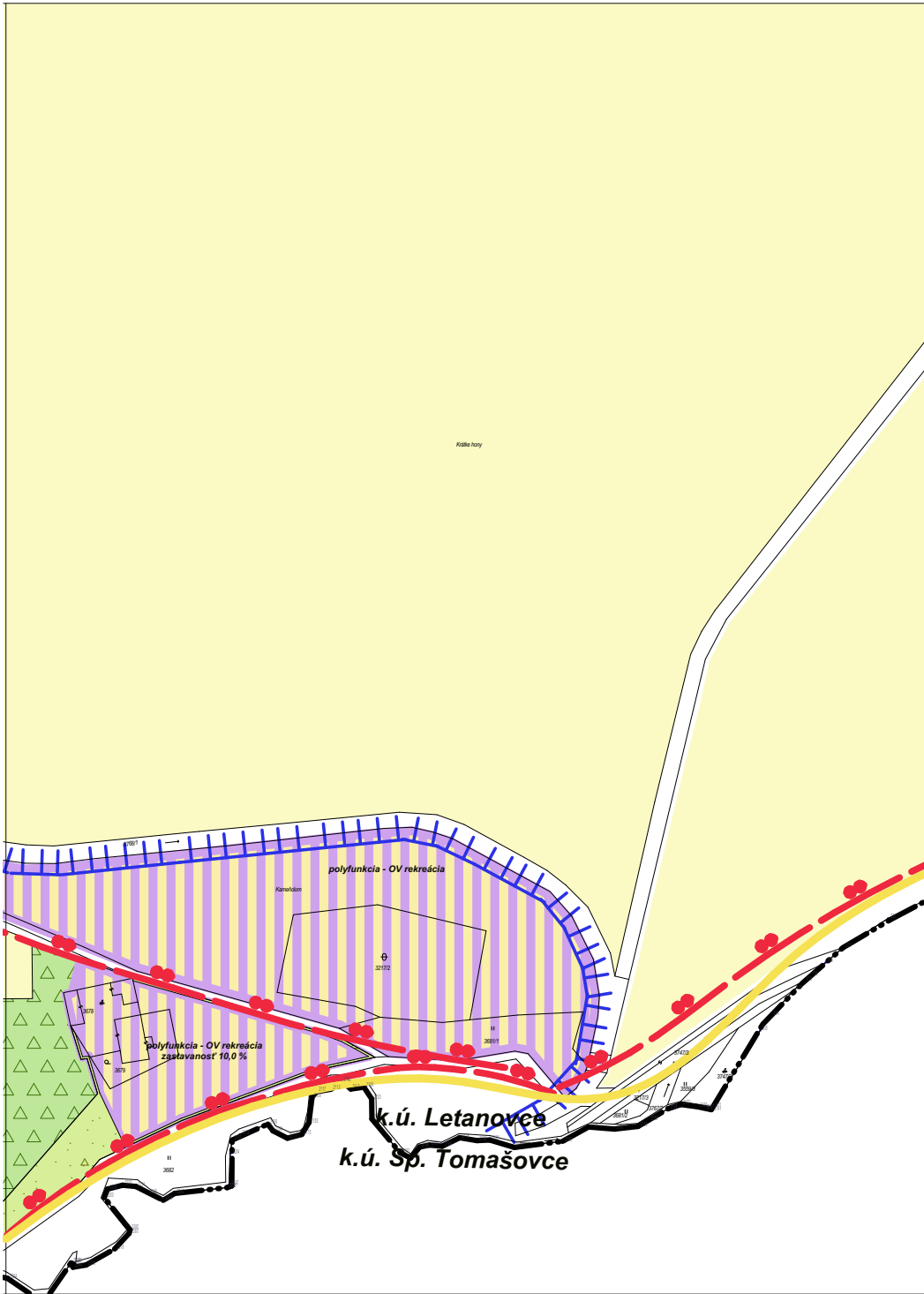


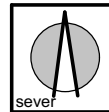
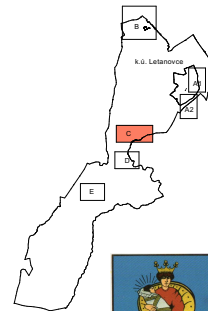
LETANOVCE

územný plán obce



LEGENDA :

EXIST. STAV	NÁVRH r. 2025	VÝHLAD	
			hranica katastra
			plochy športu a rekreácie
			plochy polyfunkčnej zástavby športu a rekreácie
			plochy lesné a vzrastlé porasty, kroviny
			plochy ornej pôdy
			hlavné pešie trasy
			cyklotrasy
			protipovodňová ochrana



SCHVAĽOVACIA DOLOŽKA

SCHVAĽUJÚCI ORGÁN : OBCENÉ ZASTUPITEĽSTVO V LETANOVCIACH		
ČÍSLO UZNESENIA:	OBSTARÁVATEĽ:	SPRACOVATEĽ:
DÁTUM SCHVÁLENIA:		

obsah výkresu	mierka
KOMPLEXNÝ NÁVRH PRIESTOROVÉHO A FUNKČNÉHO USPORIADANIE ÚZEMIA	1:2000

názov dokumentácie	
LETANOVCE ÚPN - obce	
obstarávateľ	obec LETANOVCE
odborný obstarávateľ	RNDr. Eleonóra Weissová
hlavný riešiteľ / autor	Ing.arch. Lukáš Mihalko
architekt urbanista	Ing.arch. Ján Pastrán
odborný riešiteľ	Ing.arch. Martin Jaško
vypracoval	
kreslil	kontroloval
druh projektu	LETANOVCE ÚPN - obce Zmeny a doplnky 2/2021
číslo zákazky	formát 4x A4
archívne číslo	dátum upravené 08/2021

architektonický ateliér

2.C