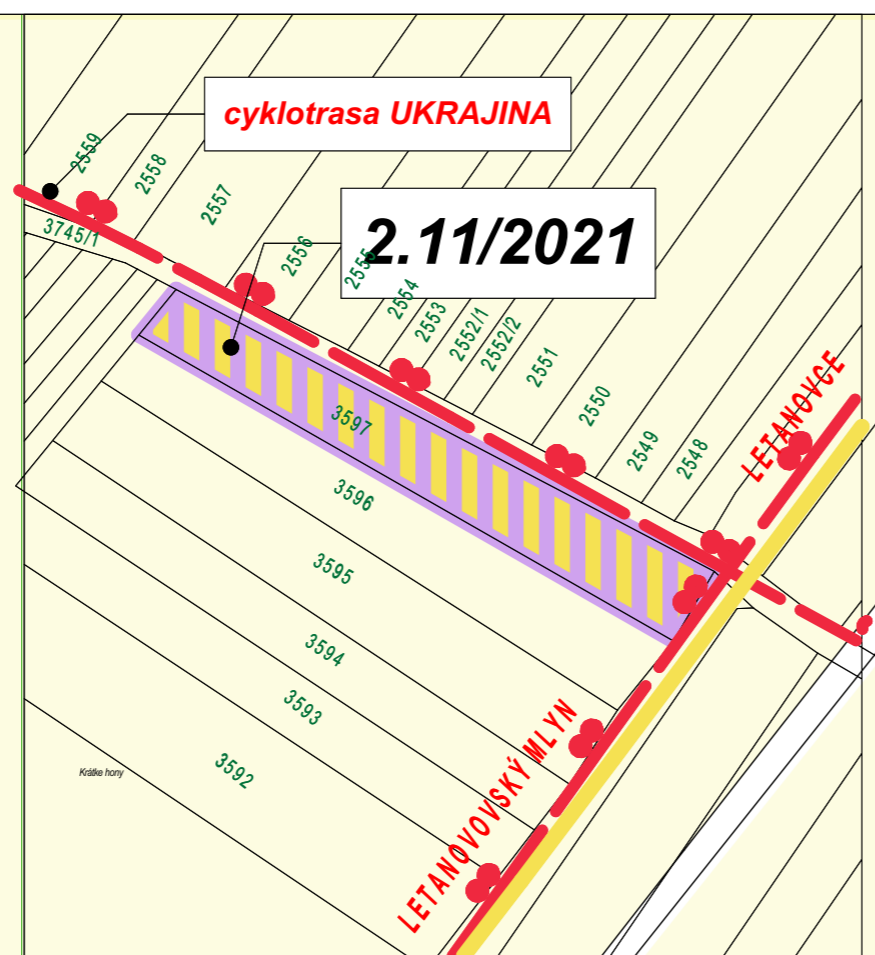
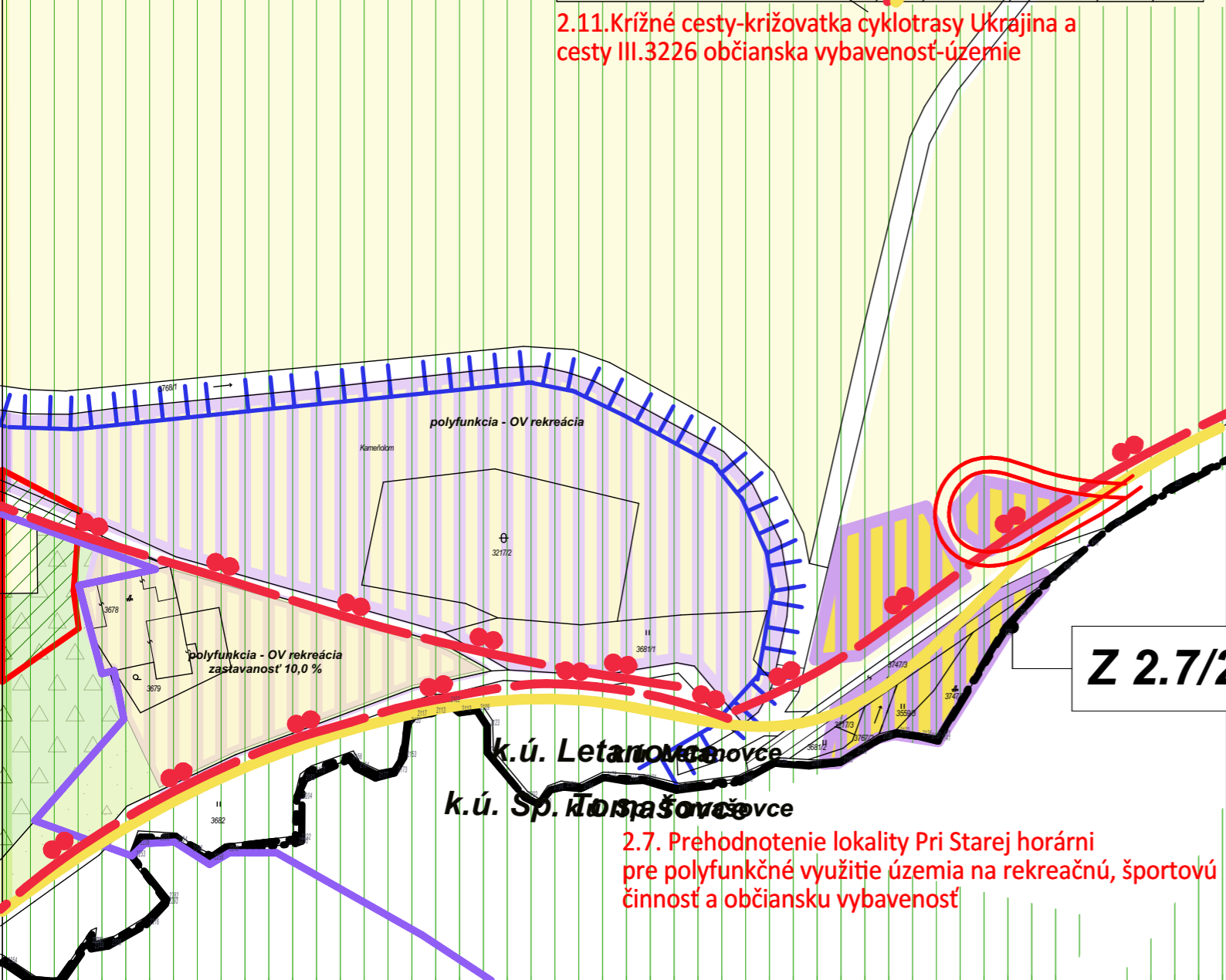


LETANOVCE

územný plán obce



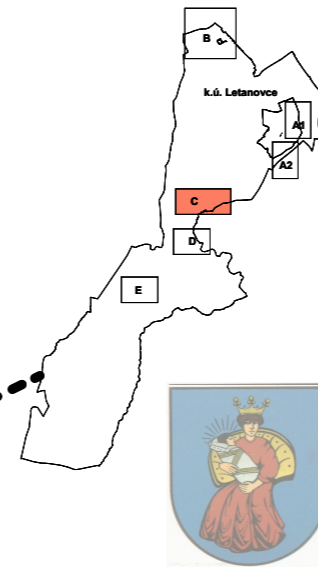
2.11. Križné cesty-križovatka cyklotrasy Ukrajina a cesty III.3226 občianska vybavenosť-územie




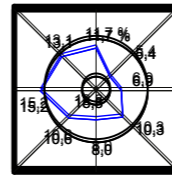
2.7. Prehodnotenie lokality Pri Starej horárni pre polyfunkčné využitie územia na rekreačnú, športovú činnosť a občiansku vybavenosť

LEGENDA :

EXIST. STAV	NÁVRH r. 2025	VÝHLAD	
			hranica katastra
			plachý športový areál
			hranica polyfunkčného územia pre šport a rekreáciu
			polyfunkčné a vzrastlé porasty, kroviny
			občianska vybavenosť
			plachý športový areál zariadení vybavenosti a rekreačného športu
			cyklotrasy
			protipovodňová ochrana



SCHVAĽOVACIA DOLOŽKA		SCHVAĽOVACIA DOLOŽKA	
SCHVALUJÚCI ORGÁN :	OBECNÉ ZASTUPiteľSTVO V LETANOVCIACH	SCHVALUJÚCI ORGÁN :	OBEC LETANOVCE
ČÍSLO UZNESENIA:		OBSTARÁVATEĽ:	
DÁTUM SCHVÁLENIA:		SPRACOVATEĽ:	
		ČÍSLO UZNESENIA:	
		DÁTUM SCHVÁLENIA:	
		PEČIATKA:	
		PODPIS:	



obsah výkresu	mierka
KOMPLEXNÝ NÁVRH ÚPN OBCE ZMENY A DOPLNKY 2/2021	1:2000

ARLAND s.r.o. Letná 49, Spišská Nová Ves e.mail: arland@arland.sk	názov dokumentácie LETANOVCE ÚPN - obce Zmeny a doplnky 2/2021 - obce	číslo výkresu
obstarávateľ obec LETANOVCE		
odborný obstarávateľ Ing. arch. Ján Štípanko		
hlavný riešiteľ / autor Ing. arch. Ján Štípanko		
architekt urbanista Ing. arch. Ján Štípanko, Ing. arch. Martin Jaško		
odborný riešiteľ Ing. arch. Martin Jaško		
vypracoval		
kreslil	kontroloval	
druh projektu NÁVRH ÚPN OBCE ZMENY A DOPLNKY 2/2021	formát A4	
číslo zákazky	dátum september 2021	
archívne číslo	upravené 08/2021	