LETANOVCE ÚPN - obce
Zmeny a doplnky 2/2021

3C

LEGENDA :

EXIST STAV	NÁVRH	VÝHĽAD	
			hranica katastra
			plochy športu a rekreácie
			plochy polyfunkčnej zástavby
			hranice ochranných pásiem všetkých druhov
			zberné komunikácie III. triedy
			obslužné, miestne komunikácie
			poľné a lesné komunikácie
			hlavné pešie ťahy

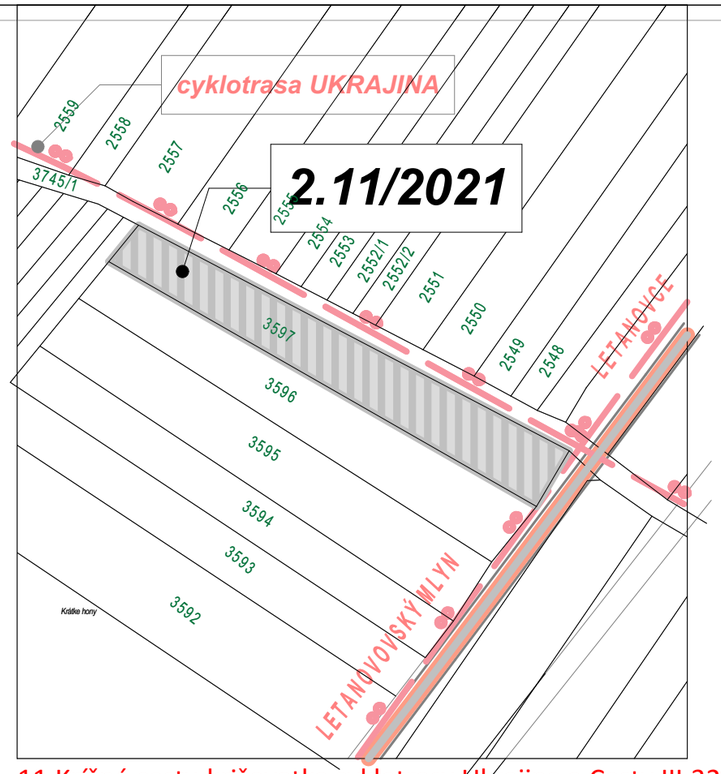

11.Krížné cesty-križovatka cyklotrasy Ukrajina a Cesty III.3226
občianska vybavenosť-územie

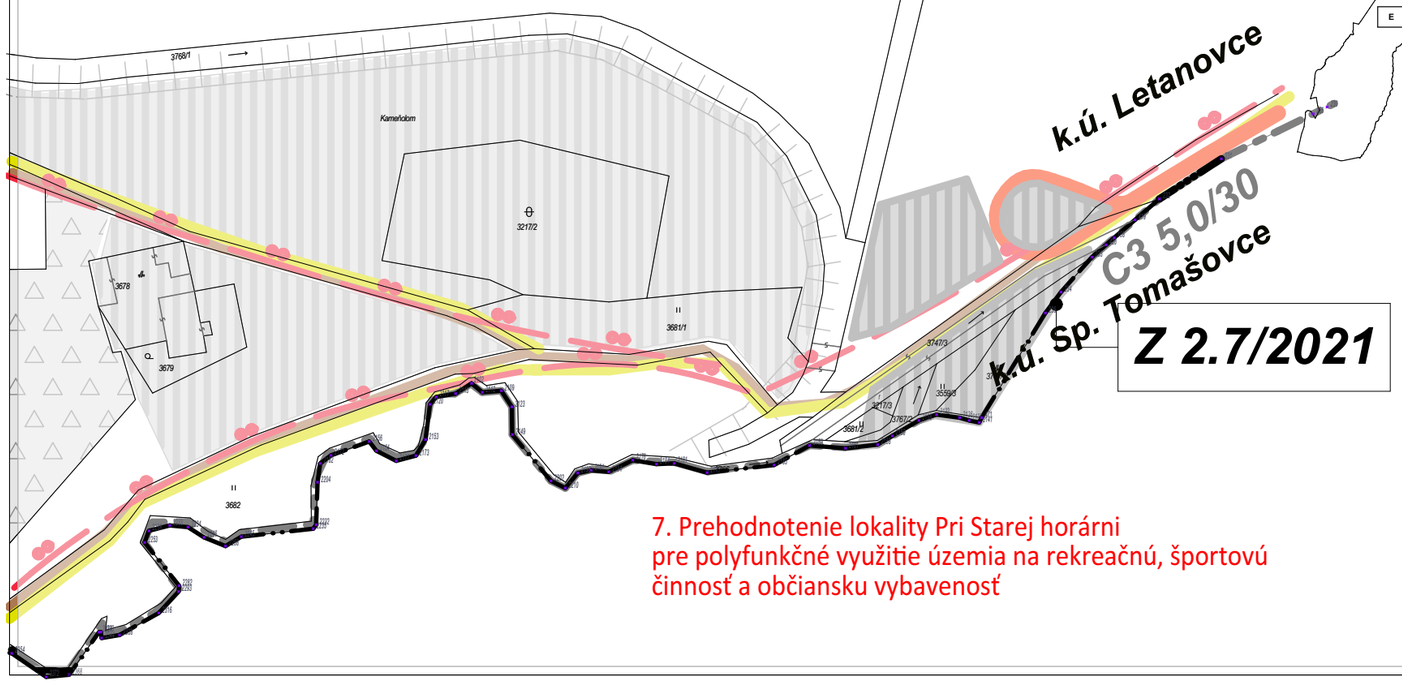

7. Prehodnotenie lokality Pri Starej horárni
pre polyfunkčné využitie územia na rekreačnú, športovú
činnosť a občiansku vybavenosť

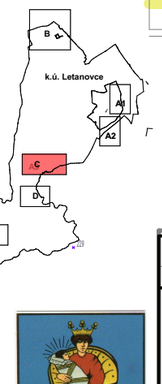

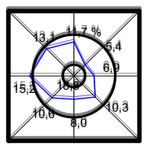



VÝKRES RIEŠENIA VEREJNÉHO DOPRAVNÉHO VYBAVENIA

SCHVAĽOVACIA DOLOŽKA

SCHVAĽUJÚCI ORGÁN : OBECNÉ ZASTUPITEĽSTVO V LETANOVCIACH		
SCHVAĽUJÚCI ORGÁN : OBEC LETANOVCE	OBSTARÁVATEĽ:	SPRACOVATEĽ:
ČÍSLO UZNESENIA:		
DÁTUM SCHVÁLENIA:		
PEČIATKA:		
PODPIS:		

obsah výkresu: VÝKRES RIEŠENIA VEREJNÉHO DOPRAVNÉHO VYBAVENIA

mierka: 1:2000

ARLAND s.r.o.
Letná 49, Spišská Nová Ves
e.mail: arland@arland.sk

názov dokumentácie: LETANOVCE ÚPN - obce Zmeny a doplnky 2/2021

obstarávateľ	obec LETANOVCE		
odborný obstarávateľ	Ing. Ján Kunák		
hlavný riešiteľ / autor	Ing.arch. Ján Pastiran		číslo výkresu
architekt urbanista	Ing.arch. Lukáš Mihalko, Ing.arch. Martin Jaško		
odborný riešiteľ	Ing.arch. Martin Jaško		3.C
vypracoval			
kreslil		kontroloval	
druh projektu	NÁVRH ÚPN OBCE ZMENY A DOPLNKY 2/2021		
číslo zákazky		formát	2x A4
archívne číslo		dátum	08/ 2023

architektonický ateliér