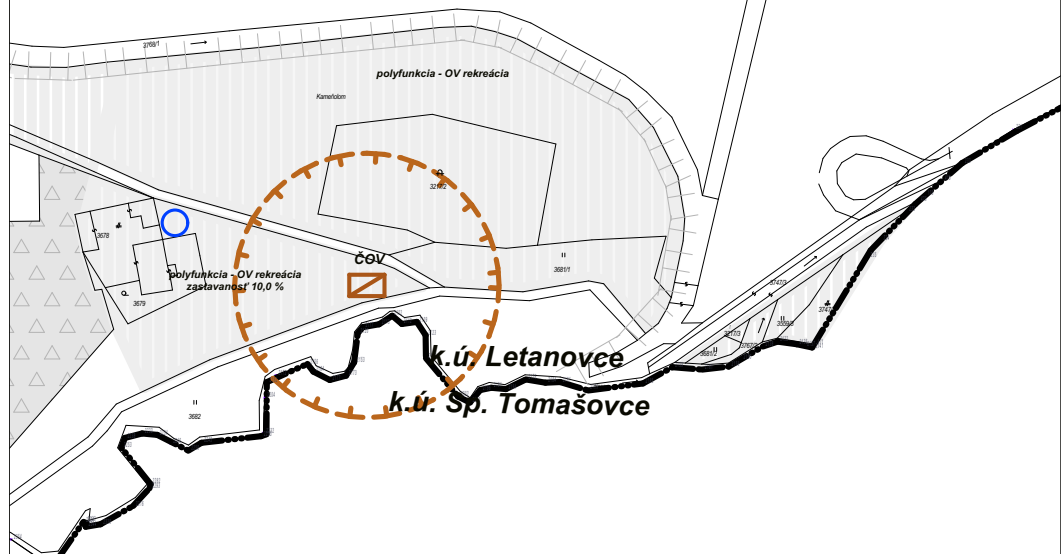


LETANOVCE

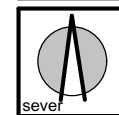
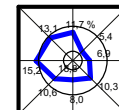
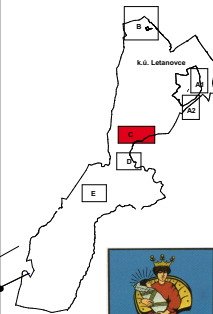
územný plán obce

4C



LEGENDA :

EXIST. STAV	NÁVRH r. 2025	VÝHLAD	
			hranica katastra
			plochy športu a rekreácie
			plochy polyfunkčnej zástavby
			plochy lesné a vzrastlé porasty, kroviny
			vodný zdroj
			ČOV - biologická čistiareň odpadových vôd
			protipovodňová ochrana



SCHVALOVACIA DOLOŽKA

SCHVALUJÚCI ORGÁN :	OBECNÉ ZASTUPITEĽSTVO V LETANOVCIACH	OBSTARÁVATEĽ:	SPRACOVATEĽ:
ČÍSLO UZNESENIA:		OBSTARÁVATEĽ:	SPRACOVATEĽ:
DÁTUM SCHVÁLENIA:			

obsah výkresu	mierka
VÝKRES RIEŠENIA VEREJNÉHO TECHNICKÉHO VYBAVENIA	1:2000

LETANOVCE ÚPN - obce

názov dokumentácie		číslo výkresu	4C
obstarávateľ	obec LETANOVCE		
odborný obstarávateľ	RNDr. Eleonóra Weissová		
hlavný riešiteľ / autor	Ing.arch. Lukáš Mihalko		
architekt urbanista	Ing.arch. Ján Pastrňan		
odborný riešiteľ	Ing.arch. Martin Jaško		
vypracoval		kontroloval	
kreslil			
druh projektu	LETANOVCE ÚPN - obce		
číslo zákazky	formát	4x A4	
archívne číslo	dátum	november 2006	

architektonický ateliér