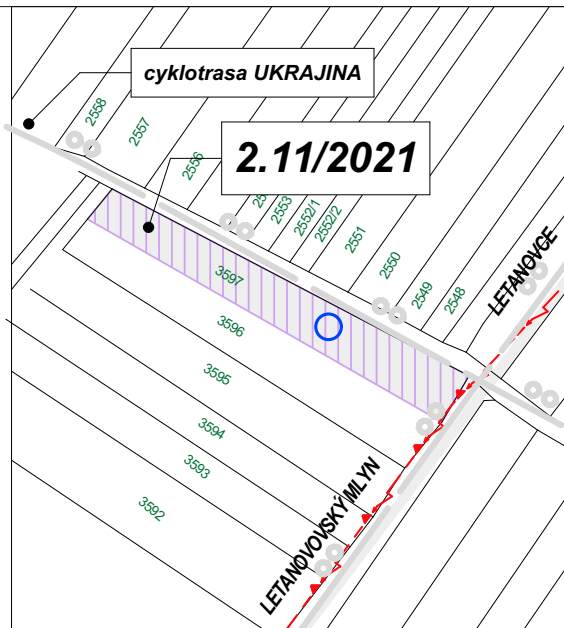


2.11. Krížné cesty-križovatka cyklotrasy Ukrajina a cesty III.3226 občianska vybavenosť-územie



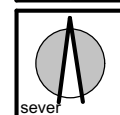
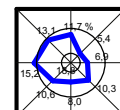
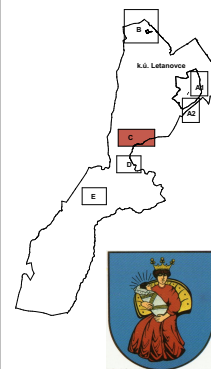
LETANOVCE

územný plán obce

4C

LEGENDA :

EXIST. STAV	NÁVRH r. 2025	VÝHLAD	
			hranica katastra
			plochy polyfunkčnej zástavby vybavenosti a rekreačnošportové
			plochy polyfunkčnej zástavby
			kábelové NN vedenie elektrickej energie
			vodný zdroj
			ČOV - biologická čistiareň odpadových vôd
			protipovodňová ochrana
			navrhané funkcie na zrušenie



SCHVALOVACIA DOLOŽKA

SCHVALUJÚCI ORGÁN : OBEC LETANOVCE
 ČÍSLO UZNESENIA:
 DÁTUM SCHVÁLENIA:
 PEČIATKA:
 PODPIS:



7. Prehodnotenie lokality Pri Starej horárni pre polyfunkčné využitie územia na rekreačnú, športovú činnosť a občiansku vybavenosť

obsah výkresu	mierka
VÝKRES RIEŠENIA VEREJNÉHO TECHNICKÉHO VYBAVENIA	1:2000

názov dokumentácie		LETANOVCE ÚPN - obce	
Zmeny a doplnky 2/2021			
ARLAND s.r.o.	obstarávateľ	obec LETANOVCE	
Letná 49, Spišská Nová Ves	odborný obstarávateľ	Ing. Ján Kunák	
e.mail: arland@arland.sk	vypracoval		
hlavný riešiteľ / autor	ing.arch. Ján Pástrňan	číslo výkresu	
architekt urbanista	ing.arch. Lukáš Mihalko, Ing.arch. Martin Jaško		
odborný riešiteľ			
vypracoval			
kreslil	kontroloval		
druh projektu	NÁVRH ÚPN OBCE ZMENY A DOPLNKY 2/2021		
číslo zákazky	formát	2x A4	
archívne číslo	dátum	september 2021	

4C