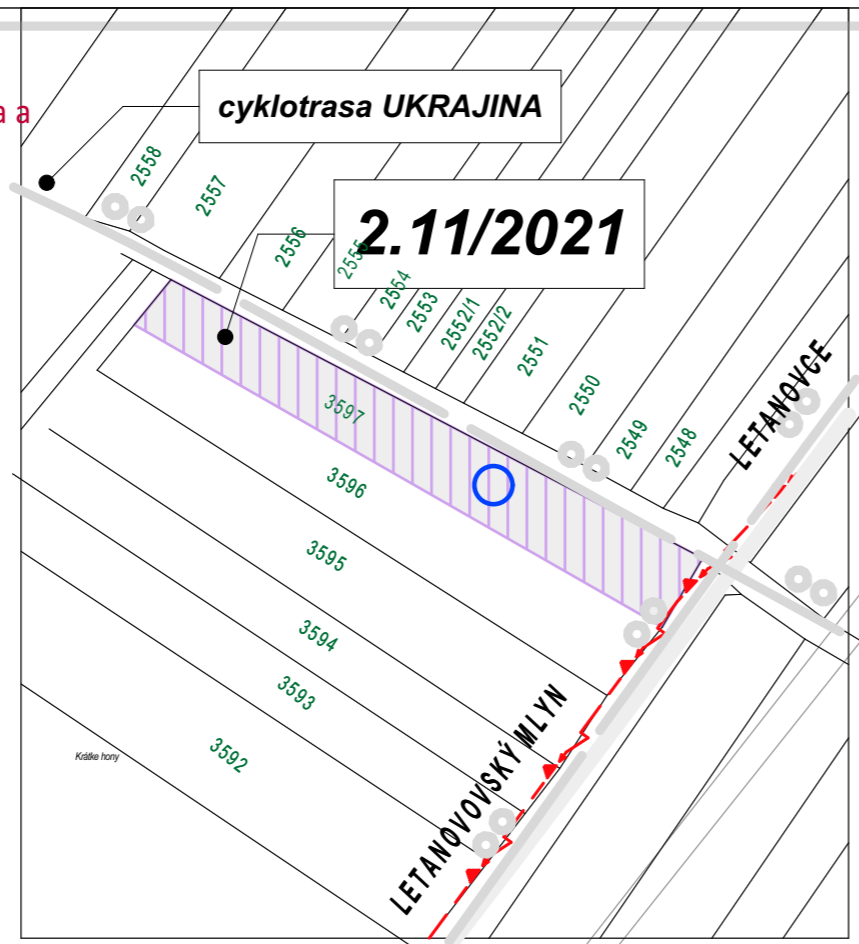


2.11. Krížné cesty-križovatka cyklotrasy Ukrajina a cesty III.3226 občianska vybavenosť-územie



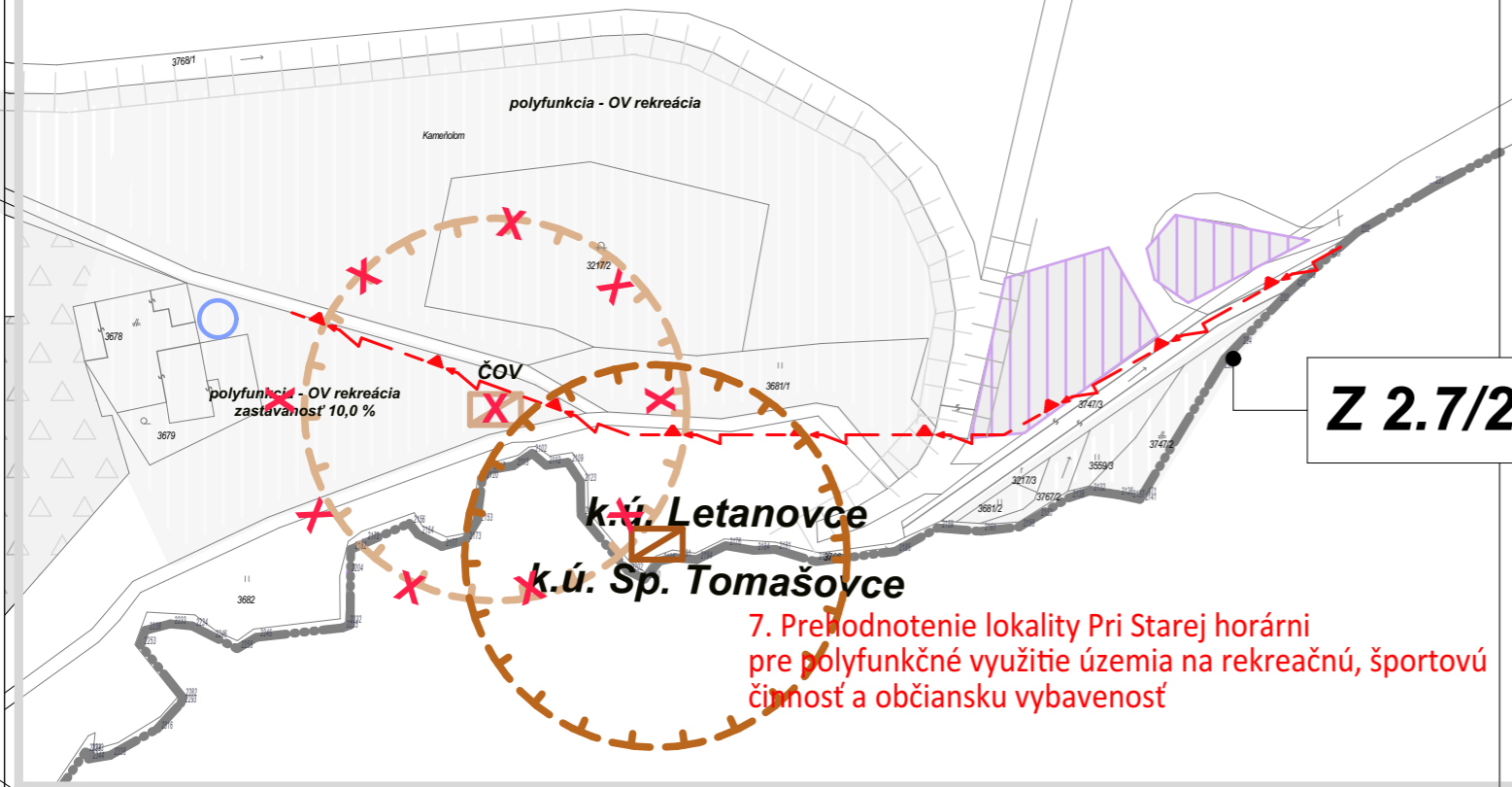
LETANOVCE

územný plán obce

4C


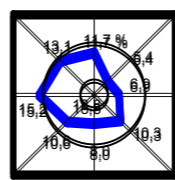
LEGENDA :

EXIST. STAV	NÁVRH r. 2025	VÝHLAD	
			hranica katastra
			plochy polyfunkčnej zástavby vybavenosti a rekreácie
			plochy polyfunkčnej zástavby
			plochy lesné a zmlské porasty, kroviny
			vodný zdroj
			ČOV - biologická čistiareň odpadových vôd
			protipovodňová ochrana
			navrhované funkcie na zrušenie



Z 2.7/2021

7. Prehodnotenie lokality Pri Starej horáni pre polyfunkčné využitie územia na rekreačnú, športovú činnosť a občiansku vybavenosť



SCHVAĽOVACIA DOLOŽKA		SCHVAĽOVACIA DOLOŽKA	
SCHVAĽUJÚCI ORGÁN :	OBECNÉ ZASTUPITELSTVO V LETANOVCIACH	OBSTARÁVATEĽ :	SPRACOVATEĽ :
ČÍSLO UZNESENIA :	SCHVAĽUJÚCI ORGÁN : OBEC LETANOVCE	OBSTARÁVATEĽ :	SPRACOVATEĽ :
DÁTUM SCHVÁLENIA :	ČÍSLO UZNESENIA :	DÁTUM SCHVÁLENIA :	PEČIATKA :
	DÁTUM SCHVÁLENIA :	PEČIATKA :	PODPIS :

obsah výkresu	mierka
VÝKRES RIEŠENIA VEREJNÉHO TECHNICKÉHO VYBAVENIA	1:2000

názov dokumentácie		LETANOVCE ÚPN obce	
ARLAND s.r.o.		Zmeny a doplnky 2/2021 - obce	
Letná 49, Spišská Nová Ves	obstarávateľ	obec LETANOVCE	
e.mail: arland@arland.sk	odborný obstarávateľ	Ing. arch. Martin Jaško	
hlavný riešiteľ / autor	Ing. arch. Ľuboslav Babin	číslo výkresu	
architekt urbanista	Ing. arch. Ľuboslav Babin, Ing. arch. Martin Jaško	4C	
odborný riešiteľ	Ing. arch. Martin Jaško		
vypracoval			
kreslil		kontroloval	
druh projektu	NÁVRH ÚPNEJ ZMENY A DOPLNKY 2/2021		
číslo zákazky		formát	2x A4
archívne číslo		dátum	september 2021