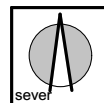
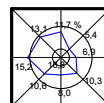
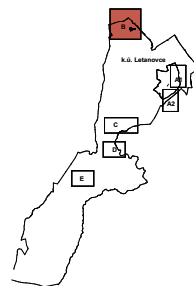


**6B**

**Legenda :**

stav	návrh	
		hranica katastra
		hranica zastavaného územia k 1. 1 1990
		hranica BPEJ
		označenie BPEJ
		kuľtura pôdy - orná
		kuľtura pôdy - záhrady
		kuľtura pôdy - TTP
		lesná pôda
		vodné toky
		plocha lokality záberu PPF
		označenie lokality
		označenie lokality- zmena využitia



SCHVAĽOVACIA DOLOŽKA

SCHVAĽUJÚCI ORGÁN : **OBEC LETANOVCE**

ČÍSLO UZNESENIA:

DÁTUM SCHVÁLENIA:

PEČIATKA:

PODPIS:

obsah výkresu	mierka
<b>VYHODNOTENIE ZÁBEROV PP</b>	<b>1: 5000</b>

názov dokumentácie

**LETANOVCE ÚPN - obce Zmeny a doplnky 2/2021**

obstarávateľ **obec LETANOVCE**

odborný obstarávateľ **Ing. Ján Kunák Weissová**

hlavný riešiteľ / autor **Ing. arch. Lukáš Mihalko** číslo výkresu

architekt urbanista **Ing. arch. Ján Pastiran**

odborný riešiteľ **Ing. arch. Martin Jaško**

vyracovali

kreslil

kontroloval

druh projektu **NÁVRH ÚPN OBCE ZMENY A DOPLNKY 2/2021**

číslo zákazky

formát **A4**

archívne číslo

dátum **september 2021**

**6B**

architektonický ateliér