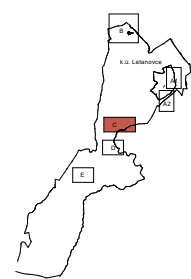


Legenda :

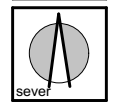
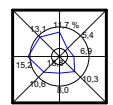
stav	návrh	
		hranica katastra
		hranica zastavaného územia k 1. 1 1990
		hranica BPEJ



SCHVAĽOVACIA DOLOŽKA

SCHVAĽUJÚCI ORGÁN : OBEC LETANOVCE

ČÍSLO UZNESENIA:
 DÁTUM SCHVÁLENIA:
 PEČIATKA:
 PODPIS:



obsah výkresu	mierka
VYHODNOTENIE ZÁBEROV PP	1:5 000

názov dokumentácie	LETANOVCE ÚPN - obce Zmeny a doplnky 2/2021	
obstarávateľ	obec LETANOVCE	
odborný obstarávateľ	Ing. Ján Kunák	
hlavný riešiteľ / autor	Ing.arch. Lukáš Mihaľko	číslo výkresu
architekt urbanista	Ing.arch. Ján Pastrňan	6C
odborný riešiteľ	Ing.arch. Martin Jaško	
vypracoval		
kreslil		kontroloval
druh projektu	NAVRH ÚPN OBCE ZMENY A DOPLNKY 2/2021	
číslo zákazky	formát	A4
archívne číslo	dátum	september 2021

		plocha lokality záberu PPF
		označenie lokality