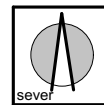
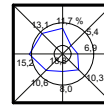
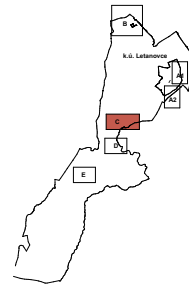


# LETANOVCE

## územný plán obce

### Legenda :

stav	návrh	
		hranica katastra
		hranica zastavaného územia k 1. 1 1990
		hranica BPEJ
		označenie BPEJ
		kultúra pôdy - orná
		kultúra pôdy - záhrady
		kultúra pôdy - TTP
		lesná pôda
		vodné toky
		plocha lokality záberu PPF
		označenie lokality



#### SCHVAĽOVACIA DOLOŽKA

SCHVAĽUJÚCI ORGÁN :	OBEC LETANOVCE
ČÍSLO UZNESENIA:	
DÁTUM SCHVÁLENIA:	
PEČIATKA:	
PODPIS:	

obsah výkresu	mierka
<b>VYHODNOTENIE ZÁBEROV PP</b>	<b>1:5 000</b>

názov dokumentácie		
<b>LETANOVCE ÚPN - obce</b>		
obstarávateľ	obec LETANOVCE	číslo výkresu
odborný obstarávateľ	RNDr. Eleonóra Weissová	<b>6C</b>
hlavný riešiteľ / autor	Ing. arch. Lukáš Mihalko	
architektný urbanista	Ing. arch. Ján Pastrňan	
odborný riešiteľ	Ing. arch. Martin Jaško	
vyracoval		
kreslil		kontroloval
druh projektu	NÁVRH ÚPN OBCE	
číslo zákazky	formát	A4
archívne číslo	dátum	september 2018