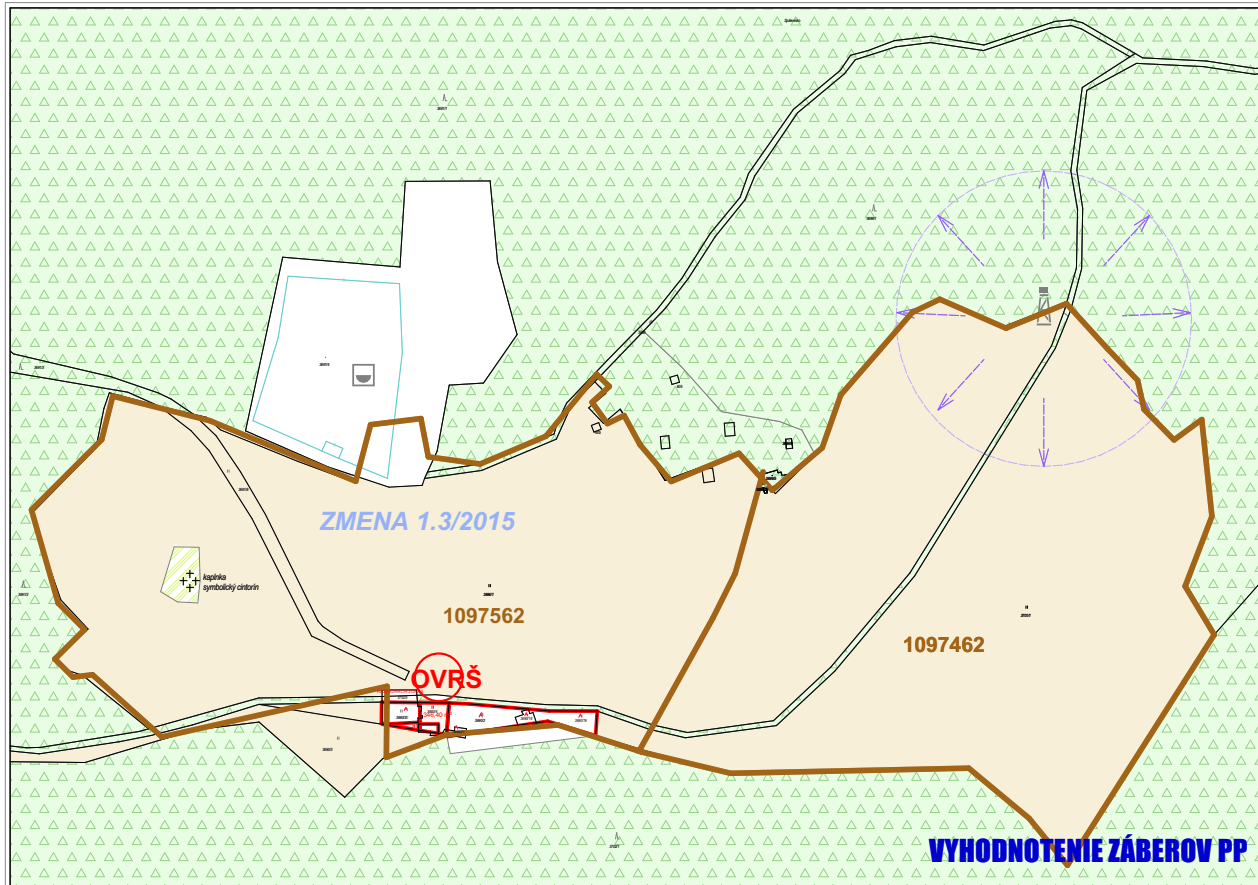


# LETANOVCE

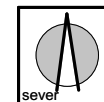
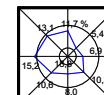
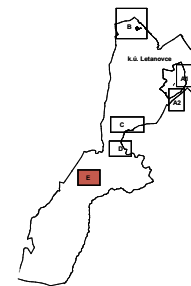
## územný plán obce

časť: Mlážtorisko



### Legenda :

stav	návrh	
		hranica katastra
		hranica zastavaného územia k 1. 1 1990
		hranica BPEJ
		plocha lokality záberu PPF
		označenie lokality
		kultúra pôdy - TTP
		zastavaná plocha a nádvorie
		lesný pozemok



### SCHVAĽOVACIA DOLOŽKA

SCHVAĽUJÚCI ORGÁN : OBEC LETANOVCE		
ČÍSLO UZNESENIA:	OBSTARÁVATEL:	SPRACOVATEL:
DÁTUM SCHVÁLENIA:		
PEČIATKA:		
PODPIS:		

obsah výkresu	mierka
<b>VYHODNOTENIE ZÁBEROV PP</b>	<b>1:5 000</b>

názov dokumentácie		
<b>LETANOVCE ÚPN OBCE ZMENY A DOPLNKY 2/2021</b>		
Letná 49, Spišská Nová Ves e-mail: arland@arland.sk		
obstarávateľ	obec LETANOVCE	
odborný obstarávateľ	Ing. Ján Kumár, Weissová	
Hlavný riešiteľ / autor	Ing. arch. Lukáš Miháliko	číslo výkresu
architekt urbanista	Ing. arch. Ján Paščíkovič	
odborný riešiteľ	Ing. arch. Martin Jaško	
vypracoval		
kreslil	kontroloval	
druh projektu	<b>NÁVRH ÚPN OBCE ZMENY A DOPLNKY 2/2021</b>	
číslo zákazky	formát	A4: A4
archívne číslo	dátum	05/2021 str. 2006

